

ДО
ДИРЕКТОРА НА РИОСВ-ВРАЦА



УВЕДОМЛЕНИЕ
за инвестиционно предложение

от „АГРО – ТЕРА ГРУП“ ЕООД

(име, адрес и телефон за контакт)

с. Алтимир, ул. „Цар Симеон I“-МТУ, Община Бяла Слатина

(седалище)

Пълен пощенски адрес: с. Алтимир, ул. „Цар Симеон I“-МТУ, Община Бяла Слатина, Област Враца, Държава България

Телефон, факс и ел. поща (e-mail): GSM 0889 02 59 97, agro_tera_grup@abv.bg

Управител или изпълнителен директор на фирмата възложител: Нина Евгениева Петрова

Лице за контакти: Красимир Савовски

УВАЖАЕМИ Г-Н/Г-ЖО ДИРЕКТОР,

Уведомяваме Ви, че Нина Евгениева Петрова в качеството си на управител има следното инвестиционно предложение: Преотреждане за предимно промишлен терен на имот ПИ №00401.87.19 в местността „Совата“, землището на с. Алтимир, Община Бяла Слатина, Област Враца.

Характеристика на инвестиционното предложение:

1. Резюме на предложението

В землището на с. Алтимир, местността „Совата“, Община Бяла Слатина за ПИ №00401.87.19 с предназначение – земеделски се предвижда преотреждане в предимно промишлен терен за

съхранение на селскостопанска продукция и техника.

(посочва се характерът на инвестиционното предложение, в т.ч. дали е за ново инвестиционно предложение, и/или за разширение или изменение на производствената дейност съгласно приложение № 1 или приложение № 2 към Закона за опазване на околната среда (ЗООС)

2. Описание на основните процеси, капацитет, обща използвана площ; необходимост от други свързани с основния предмет спомагателни или поддържащи дейности, в т.ч. ползване на съществуваща или необходимост от изграждане на нова техническа инфраструктура (пътища/улицы, газопровод, електропроводи и др.); предвидени изкопни работи, предполагаема дълбочина на изкопите, ползване на взрив:

Преотреждане на начина на ползване на имота става, чрез изготвяне на ПУП. Имота обект на преотреждане е с площ 13641 кв. м. Изкопните работи са минимални в рамките на изграждане на прозирна ограда на имота. Взривни работи не се предвиждат.

3. Връзка с други съществуващи и одобрени с устройствен или друг план дейности в обхвата на въздействие на обекта на инвестиционното предложение, необходимост от издаване на съгласувателни/разрешителни документи по реда на специален закон, орган по одобряване/разрешаване на инвестиционното предложение по реда на специален закон:

Няма. Орган по одобрение на проектната документация е Община Бяла Слатина.

4. Местоположение:

(населено място, община, квартал, поземлен имот, като за линейни обекти се посочват засегнатите общини/райони/кметства, географски координати или правоъгълни проекционни UTM координати в 35 зона в БГС2005, собственост, близост до или засягане на елементи на Националната екологична мрежа (НЕМ), обекти, подлежащи на здравна защита, и територии за опазване на обектите на културното наследство, очаквано трансгранично въздействие, схема на нова или промяна на съществуваща пътна инфраструктура)

с. Алтимир, ПИ №00401.87.19, местността „Совата“ в землището на с. Алтимир, Община Бяла Слатина, Област Враца.

5. Природни ресурси, предвидени за използване по време на строителството и експлоатацията:

(включително предвидено водовземане за питейни, промишлени и други нужди - чрез обществено водоснабдяване (ВиК или друга мрежа) и/или водовземане или ползване на повърхностни води и/или подземни води, необходими количества, съществуващи съоръжения или необходимост от изграждане на нови)

Не се предвижда използване на природни ресурси. Не се

предвижда захранване с вода.

6. Очаквани вещества, които ще бъдат емитирани от дейността, в т.ч. приоритетни и/или опасни, при които се осъществява или е възможен контакт с води:

С оглед на предвидената бъдеща дейност, съхранение на селскостопанска продукция и техника, не се предвиждат отделяне на емисии на вредни вещества.

7. Очаквани общи емисии на вредни вещества във въздуха по замърсители:

Не се предвиждат отделяне на емисии на вредни вещества във въздуха.

8. Отпадъци, които се очаква да се генерират, и предвиждания за тяхното третиране:

Не се предвиждат отпадъци при реализирането на обекта.

9. Отпадъчни води:

(очаквано количество и вид на формираните отпадъчни води по потоци (битови, промишлени и др.), сезонност, предвидени начини за третирането им (пречиствателна станция/съоръжение и др.), отвеждане и заустване в канализационна система/повърхностен воден обект/водоплътна изгребна яма и др.)

Не се предвиждат отделяне на отпадни води.

10. Опасни химични вещества, които се очаква да бъдат налични на площадката на предприятието/съоръжението, както и капацитета на съоръженията, в които се очаква те да са налични:

(в случаите по чл. 99б ЗООС се представя информация за вида и количеството на опасните вещества, които ще са налични в предприятието/съоръжението съгласно приложение № 1 към Наредбата за предотвратяване на големи аварии и ограничаване на последствията от тях)

Не се предвиждат опасни химични вещества в рамките на обекта.

I. Моля да ни информирате за необходимите действия, които трябва да предприемем, по реда на глава шеста от ЗООС.

Моля, на основание чл. 93, ал. 9, т. 1 ЗООС да се проведе задължителна ОВОС, без да се извършва преценка.

Моля, на основание чл. 94, ал. 1, т. 9 от ЗООС да се проведе процедура по ОВОС и/или процедурата по чл. 109, ал. 1 или 2 или по чл. 117, ал. 1 или 2 от ЗООС.

II. Друга информация *(не е задължително за попълване)*

Моля да бъде допуснато извършването само на ОВОС (в случаите по чл. 91, ал. 2 от ЗООС, когато за инвестиционно предложение, включено в приложение № 1 или в приложение № 2 към ЗООС, се изисква и изготвянето на самостоятелен план или програма по чл. 85, ал. 1 и 2 от ЗООС) поради следните основания (мотиви):

Прилагам:

1. Документи, доказващи обявяване на инвестиционното предложение на интернет страницата на възложителя, ако има такава, и чрез средствата за масово осведомяване или по друг подходящ начин съгласно изискванията на чл. 95, ал. 1 от ЗООС.
2. Документи, удостоверяващи по реда на специален закон, нормативен или административен акт права за инициране или кандидатстване за одобряване на инвестиционно предложение.
3. Други документи по преценка на уведомятеля:
 - 3.1. допълнителна информация/документация, поясняваща инвестиционното предложение;
 - 3.2. картен материал, схема, снимков материал в подходящ мащаб.
4. Електронен носител - 1 бр.
5. Желая писмото за определяне на необходимите действия да бъде издадено в електронна форма и изпратено на посочения адрес на електронна поща.
6. Желая да получавам електронна кореспонденция във връзка с предоставяната услуга на посочения от мен адрес на електронна поща.
7. Желая писмото за определяне на необходимите действия да бъде получено чрез лицензиран пощенски оператор.

Дата: 20.03.25г.

Уведомяващият: П

ДО
ДИРЕКТОРА НА
РИОСВ - ВРАЦА
УЛ. "ЕКЗАРХ ЙОСИФ" №81
ГР. ВРАЦА

ДЕКЛАРАЦИЯ

От (възложител- физическо/юридическо лице):

„АГРО – ТЕРА ГРУП“ ЕООД, Нина Евгениева Петрова

Седалище (адрес на възложител- физическо/юридическо лице):

с. Алтимир, ул. „Цар Симеон I“-МТУ, Община Бяла Слатина,
Област Враца

УВАЖАЕМИ ГОСПОДИН/ГОСПОЖО ДИРЕКТОР,

Декларирам, че в изпълнение на изискванията на чл. 95, ал.1 от ЗООС,
инвестиционно предложение за:

В землището на с. Алтимир, местността „Совата“, Община
Бяла Слатина за ПИ №00401.87.19 с предназначение –
земеделски се предвижда преотреждане в предимно
промишлен терен за съхранение на селскостопанска
продукция и техника.

е обявено на 20.03.25г.
(дата)

чрез поставена обява в/на:

Община Бяла Слатина

(място на поставяне на съобщението)

Дата: 20.03.25г.

С уважение:
(име/подпис/печат)

П



(Примерен образец-към т.1 от позиция „Прилагам“ ма Уведомление за инвестиционно предложение)



ОБЩИНА БЯЛА СЛАТИНА

3200 гр. 3200 гр. Бяла Слатина, ул. "Климент Охридски" № 68; тел.: 0915/8-20-11;
центра: 0915/8-26-55; факс: 0915/8-29-14, e-mail: bslatina@oabsl.com; www.byalaslatina.com

ДОГОВОР

ЗА ПРОДАЖБА НА НЕДВИЖИМ ИМОТ ЧАСТНА ОБЩИНСКА СОБСТВЕНОСТ

№2997/16.11.2020 г.

Служба по Вписвания гр. Бяла Слатина
Р.В. рег. № 3499
Лит. № 33 Том 9
партиде № 2
Съдия по вписванията П.О.В.И.

П

Днес, 16.11.2020 година /Шестнадесети ноември две хиляди и двадесета година/ в гр. Бяла Слатина, между Община Бяла Слатина, със седалище гр. Бяла Слатина, ул. "Климент Охридски" №68, БУЛСТАТ 000193058, представлявана от инж. Иво Ценов Цветков с ЕГН 6610281865-Кмет на Община Бяла Слатина и от Мариян Мариев Славчев, ЕГН 8411201860, за Директор дирекция „Бюджет и счетоводство“, съгласно Заповед №34/24.01.2020 г., от една страна и от друга „АГРО ТЕРА ГРУП“ ЕООД, ЕИК200494234, представлявано от Управителя от Цветан Ивайлов Петров, ЕГН 8908181962, с постоянен адрес, с. Алтимир, ул. „Цар Симеон I“ - МТУ, с л.к.№645260617, издадена на 25.06.2014 г. от МВР - Враца, наричани за краткост в по-нататъшното изложение съответно "ПРОДАВАЧ" и "КУПУВАЧ", на основание Заповед №715/26.10.2020 г. на Кмета на Община Бяла Слатина, във връзка с Решение №238/27.08.2020 г. от Протокол №11/27.08.2020 г. на Общински съвет Бяла Слатина, се подписа настоящия договор за следното:

1. ПРОДАВАЧЪТ продава на КУПУВАЧА следния поземлен имот, частна общинска собственост в с. Алтимир, Община Бяла Слатина, Област Враца, а именно:

Поземлен имот с идентификатор №00401.87.1, землище 00401 /четирисотин и едно/, кадастрален район 87 /осемдесет и седем/, поземлен имот 1 /едно/, с трайно предназначение на територията: земеделска, с начин на трайно ползване „нива“, с площ 7.604 дка /седем дка шестстотин и четири квадратни метра, категория на земята при неполивни условия 3 /трета/, адрес на поземления имот с. Алтимир, местност „Совата“, по кадастралната карта и кадастралните регистри на с. Алтимир, общ. Бяла Слатина, обл. Враца, одобрен със Заповед №РД-18-882/30.03.2018 г. на Изпълнителния директор на АГКК, с номер по предходен план 087001, при граници №, № 00401.87.18, 00401.200.562, 00401.200.596, 00401.888.9901, за сумата от 7769.93 лв. /Седем хиляди седемстотин шестдесет и девет лева и деветдесет и три стотинки/, която към момента на подписване на настоящия договор е получил изцяло от Купувача чрез прсвод по банков път.

2. Купувачът КУПУВА подробно описания в предходната точка недвижим имот за 7769.93 лв. /Седем хиляди седемстотин шестдесет и девет лева и деветдесет и три стотинки/, /, която към момента на подписване на настоящия договор е изплатил изцяло на Продавача чрез превод по банков път.

3. Купувачът купува недвижимия имот, предмет на сделката, в състоянието в което е бил при провеждане на търга, което му е известно и същият няма претенции към Продавача в тази връзка.

4. Настоящият договор прехвърля правото на собственост върху имота, предмет на сделката, от деня на подписването му и при условията на чл.18 от Закона за собствеността. Разходите по вписването му в книгите на Служба по вписванията гр. Бяла Слатина са за сметка на Купувача.

Данъчната оценка на имота предмет на сделката е 1397.20 лв./Хиляда триста деветдесет и седем лева и двадесет стотинки/, съгласно удостоверение по чл.264, ал.1 от ДОПК, изх.№5602028227/22.04.2020 г.

Договорът се изготви в шест еднообразни екземпляра.

За неуредените въпроси се прилагат разпоредбите на действащите нормативни актове.

При изготвянето на договора се взеха предвид следните документи:

1. Акт за общинска собственост № 3375/24.04.2020 г. вписан в книгите на Служба по вписванията гр. Бяла Слатина.

2. Скица на имота.

3. Удостоверение за данъчна оценка на имота по чл.264, ал.1 от ДОПК №5602028227/22.04.2020 г., издадено от Община Бяла Слатина.

4. Решение №238/27.08.2020 г. от Протокол №11/27.08.2020 г. на Общински съвет Бяла Слатина за продажба на имота.

5. Заповед на Кмета на Община Бяла Слатина №715/26.10.2020 г. по чл. 35, ал. 6 от Закона за общинската собственост.

6. Платежни нареждания за изплащане пазарната стойност на имота, режийни разписки, местен данък и хонорар на лицензиращия оценител.

7. Декларация от Кмета на Община Бяла Слатина по чл.264, ал.1 от ДОПК

ЗА ПРОДАВАЧА:

**КМЕТ НА ОБЩИНА
БЯЛА СЛАТИНА:**


За директор дирекция „Б и С“
съгласно №34/24.01.2020 г.

Мариян Славчев

Съгласувано с юрист:
Цветелина Андровека-Илиева
Директор Дирекция „Правна“

ЗА КУПУВАЧА:

Иубейман
Петров

Нотариална такса по ЗННД. Удостоверяван материален интерес: 932.. лв. Пропорц. Такса: 42.50 лв. Обикн. Такса: 5 лв. Доп. Такса: лв. Всичко: 47.50 лв. Сметка №: 5925 от ... 30.11.2009 год. Кв. N: от год.	Вписване по ЗС/ПВ Служба по вписванията Вх. рег. № <u>4301</u> от <u>30-11-2009</u> год. Акт № <u>101</u> , том <u>VIII</u> , дело № <u>1492/09</u> год. Партизи <u>5573</u> Такса за вписване по ЗДТ: <u>10</u> лв. Кв. № от год. СЪДИЯ ПО ВПИСВАНИЯТА: 
----------------------------------------------------------------------------------------------------------------------------------------------------------------------------------------------------------------------------------------------------------------------------------------------------------------------------	--------------------------------------------------------------------------------------------------------------------------------------------------------------------------------------------------------------------------------------------------------------------------------------------------------------------------------------------------------------------------------------------------------------------------

НОТАРИАЛЕН АКТ

ЗА ПОКУПКО-ПРОДАЖБА НА ПОЗЕМЛЕН ИМОТ

N: 93 том IV рег. 4453 дело 600 от 30.11.2009 год.

Днес 30.11.2009 год. /Тридесети посмври две хиляди и девета година/ пред мен **АНЕЛИЯ КАРАБЕНЧЕВА – НОТАРИУС**, в района на Районен съд гр. Бяла Слатина, вписан в регистъра на Нотариалната камара на Република България, под N: 010, в кабинета ми в гр. Бяла Слатина, се явиха **АСЕН ИЛИЕВ АСЕНОВ**, ЕГН 3907232006, с л. к. № 119240116, изд. на 28.01.2002 год. от МВР гр. Враца, с постоянен адрес с. Алтимир, общ. Бяла Слатина, обл. Враца, и **ЦВЕТАН ИВАЙЛОВ ПЕТРОВ**, ЕГН 8908181962, с л. к. № 607344781, изд. на 21.11.2008 год. от МВР гр. Враца, с постоянен адрес гр. Враца, ж. к. „Младост“, блок 3, вход В, етаж 6, ап. 75, в качеството си на управляващ и представляващ „АГРО – ТЕРА ГРУП“ ЕООД, вписано в Търговския регистър към Агенцията по вписванията с ЕИК 200494234, със седалище и адрес на управление гр. Враца, ж. к. „Младост“, блок 3, вход В, етаж 6, ап. 75, които ми заявиха, че се съгласяват и сключват настоящия договор за следното:

I. АСЕН ИЛИЕВ АСЕНОВ продава на „АГРО – ТЕРА ГРУП“ ЕООД, представлявано и управлявано от **ЦВЕТАН ИВАЙЛОВ ПЕТРОВ**, следният свой собствен поземлен имот, а именно:

ПОЗЕМЛЕН ИМОТ, който е **НИВА** с площ от **6.036 дка** /шест дка тридесет и шест кв. м./, трета категория земя, в местността **“СОВАТА“**, представляваща имот N: 087018 /парцел N: 18 – осемнадесети от масив N: 87 – осемдесет и седми/, по плапа за земеразделяне на с. Алтимир, общ. Бяла Слатина, обл. Враца, ЕКАГТЕ 00401, при граници: № 087001, № 200562, № 087015, № 200596, за сумата 932 лева – деветстотин тридесет и два лева, изплатена напълно и в брой от купувача на продавача, преди подписване на настоящия договор

II. Купувачът „АГРО – ТЕРА ГРУП“ ЕООД, представлявано и управлявано от **ЦВЕТАН ИВАЙЛОВ ПЕТРОВ** заяви, че се съгласява и купува описаният поземлен имот за сумата 932 лева, изплатена напълно и в брой

Данъчната оценка на имота е 932 лева – деветстотин тридесет и два лева

Като се уверих от представените ми доказателства в самоличността и дееспособността на страните и в това, че продавача е собственик на продаваемият имот и са изпълнени особените изисквания на закона за сключване на сделката, съставих настоящия нотариален акт. Актът се прочете на страните и след одобрението му се подписа от тях и от мен - Нотариуса

При съставянето на акта се представиха следните документи удостоверяващи правото на собственост, и изпълнението на особените изисквания на закона:

1. Договор за доброволна делба на земеделска земя № 101, том VI, от 19.07.2005 год....

2. Скица на имота, презаверена на 05.10.2009 год., издадена от Общинска служба по Земеделие гр. Бяла Слатина.....
3. Удостоверение за данъчната оценка на имота № 0508002119/14.10.2009 год., издадено от община гр. Бяла Слатина.....
4. Декларации по чл. 264, ал. 1 от ДОПК и по чл. 25, ал. 7 от ЗННД.....
5. Квитанции за платени такси.....

ПРОДАВАЧ: *St [redacted]*

Stsel [redacted] Stselzov

КУПУВАЧ: *[redacted]*

Ureman [redacted] Nemrov

НОТАРИУС: *[redacted]*





Търговски регистър и регистър на юридическите лица с нестопанска цел

Единен портал за заявяване на електронни административни услуги

[Начало](#) > [Търговски регистър и регистър на ЮЛНЦ](#) > [Справки](#) > Актуално състояние

Актуално състояние

"АГРО - ТЕРА ГРУП" ЕООД

ЕИК 200494234, състояние към дата: 19.03.2025г.

Основни обстоятелства

1. ЕИК/ПИК

200494234

Номер на заявление:

20081127153322



2. Фирма/Наименование

АГРО - ТЕРА ГРУП

Номер на заявление:

20081127153322



3. Правна форма

Еднолично дружество с ограничена отговорност

Номер на заявление:

20081127153322

Този сайт използва "бисквитки" с цел по-добро обслужване на своите посетители. За повече информация, моля да се запознаете с пълната информация за **Бисквитки**.

Приеми

20081127153322

5. Седалище и адрес на управление

Държава: БЪЛГАРИЯ

Област: Враца, Община: Бяла Слатина

Населено място: с. Алтимир, п.к. 3251

бул./ул. ул.ЦАР СИМЕОН-МТУ Адрес на електронна поща: agro_tera_grup@abv.bg**Номер на заявление:**

20111028091033

6. Предмет на дейност

ПРОИЗВОДСТВО, ПРЕРАБОТКА И РЕАЛИЗАЦИЯ НА СЕЛСКОСТОПАНСКА ПРОДУКЦИЯ В СТРАНАТА И ЧУЖБИНА, ИЗВЪРШВАНЕ НА УСЛУГИ СЪС СЕЛСКОСТОПАНСКА ТЕХНИКА, ПРЕДПРИЕМАЧЕСКА И ПОСРЕДНИЧЕСКА ДЕЙНОСТ, ВЪТРЕШНО И ВЪНШНОТЪРГОВСКА ДЕЙНОСТ, КОМИСИОННА, СПЕДИТОРСКА И ЛИЗИНГОВА ДЕЙНОСТ, ПРЕДСТАВИТЕЛСТВО И АГЕНТСТВО НА БЪЛГАРСКИ И ЧУЖДЕСТРАННИ ФИРМИ И ЮРИДИЧЕСКИ ЛИЦА, КАКТО И ВСЯКА ДРУГА ДЕЙНОСТ, НЕЗАБРАНЕНА СЪС ЗАКОН.

Номер на заявление:

20081127153322

7. Управители

НИНА ЕВГЕНИЕВА ПЕТРОВА, Държава: БЪЛГАРИЯ

Номер на заявление:

20220118150509

11. Начин на представяване*Заличено обстоятелство.***Номер на заявление:**

20220118150509

22. Единичен собственик на капитала

Този сайт използва "бисквитки" с цел по-добро обслужване на своите посетители. За повече информация, моля да се запознаете с пълната информация за **Бисквитки**.

24. Прехвърляне на дружествен дял**Номер на заявление:**

20190102120740

Капитал**31. Размер**

5000 лв.

Номер на заявление:

20081127153322

32. Внесен капитал

5000 лева

Номер на заявление:

20081127153322

- [Тестово подписване](#)
- [Банкови сметки](#)
- [Контакти](#)
- [Условия за ползване](#)
- [Бисквитки](#)
- [Помощ](#)
- [Средства за автентикация](#)
- [Декларация за достъпност](#)
- [Политики за поверителност](#)
- [Бюлетин](#)

Този сайт използва "бисквитки" с цел по-добро обслужване на своите посетители. За повече информация, моля да се запознаете с пълната информация за **Бисквитки**.



Собственици по данни от КРНИ:

200494234, "АГРО-ТЕРА ГРУП" ЕООД

Ид. част 0 кв. м от правото на собственост

Нотариален акт № 101, том 8, рег. 4301, дело 1492 от 30.11.2009г., вписан в Служба по вписванията гр.Бяла Слатина

Ид. част 0 кв. м от правото на собственост

Други № 33, том 9, рег. 3480 от 26.11.2020г., вписан в Служба по вписванията гр.Бяла Слатина

Носители на вещни и други права по данни от КРНИ:

Няма данни

Имотът попада в следните зони на ограничение: **няма данни**

Списък на координатите на точките, определящи границите на поземления имот

Кадастрална координатна система 2005

№ на точка	X [m]	Y [m]
1	4822443.42	364285.52
2	4822371.89	364247.07
3	4822315.04	364327.61
4	4822284.75	364370.54
5	4822279.05	364378.72
6	4822256.91	364410.58
7	4822299.55	364441.56
8	4822326.03	364412.84
9	4822338.43	364399.39
10	4822369.68	364366.58





СЛУЖБА ПО ГЕОДЕЗИЯ, КАРТОГРАФИЯ И КАДАСТЪР - ГР. ВРАЦА

3000, ПОЩЕНСКА КУТИЯ 150, Бул. "ХРИСТО БОТЕВ" №46, ет.2/3, 092/623081; 661923,
vraca@cadastre.bg, БУЛСТАТ:130362903

СКИЦА НА ПОЗЕМЛЕН ИМОТ № 15-1144950-08.12.2020 г.

Поземлен имот с идентификатор **00401.87.1**

С. Алтимир, общ. Бяла Слатина, обл. Враца

По кадастралната карта и кадастралните регистри, одобрени със **Заповед РД-18-882/30.03.2018 г.**

на **ИЗПЪЛНИТЕЛЕН ДИРЕКТОР НА АГКК**

Последно изменение на кадастралната карта и кадастралните регистри, засягащо поземления имот е от **08.12.2020 г.**

Адрес на поземления имот: **местност СОВАТА**

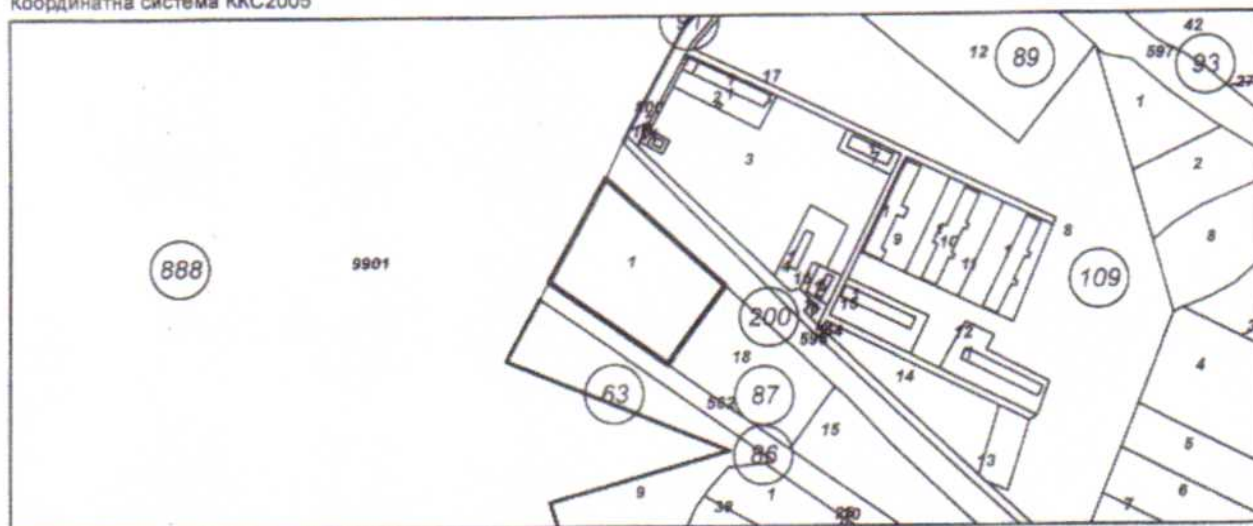
Площ: **7604 кв. м**

Трайно предназначение на територията: **Земеделска**

Начин на трайно ползване: **Нива**

Категория на земята: **3**

Координатна система ККС2005



М 1:5000

Предишен идентификатор: **няма**

Номер по предходен план: **087001**

Съседни: **00401.87.18, 00401.200.562, 00401.200.596, 00401.888.9901**

Собственици по данни от КРНИ:

1. **200494234, "АГРО-ТЕРА ГРУП" ЕООД**

площ 7604 кв. м от правото на собственост

Писмен договор № 33 том 9 рег. 3480 от 26.11.2020г., издаден от Служба по вписванията гр. Бяла Слатина

Носители на други вещни права по данни от КРНИ:

няма данни

Скица № 15-1144950-08.12.2020 г. издадена въз основа на
заявление с входящ № 01-568651-07.12.2020 г.



П

Петя Устрелска



АГЕНЦИЯ ПО ГЕОДЕЗИЯ,
КАРТОГРАФИЯ И КАДАСТЪР
СЛУЖБА ПО ГЕОДЕЗИЯ, КАРТОГРАФИЯ И КАДАСТЪР - ГР. ВРАЦА

3000, ПОЩЕНСКА КУТИЯ 150, Бул. "ХРИСТО БОТЕВ" №46, ет.2/3, 092/623081; 661923,
vraca@cadastre.bg, БУЛСТАТ.130362903

Содина 1818, в. Милана №1
Тел: 02/518 83 83, факс: 02/555 53 33
CADASTRE.BG • WWW.CADASTRE.BG

Стр: 1 от 1

СКИЦА НА ПОЗЕМЛЕН ИМОТ № 15-34514-18.01.2019 г.

Поземлен имот с идентификатор **00401.87.18**

С. Алтимир, общ. Бяла Слатина, обл. Враца

По кадастралната карта и кадастралните регистри, одобрени със Заповед РД-18-882/30.03.2018 г.
на ИЗПЪЛНИТЕЛЕН ДИРЕКТОР НА АГКК

Последно изменение със заповед: няма издадена заповед за изменение в КККР

Адрес на поземления имот: местност СОВАТА

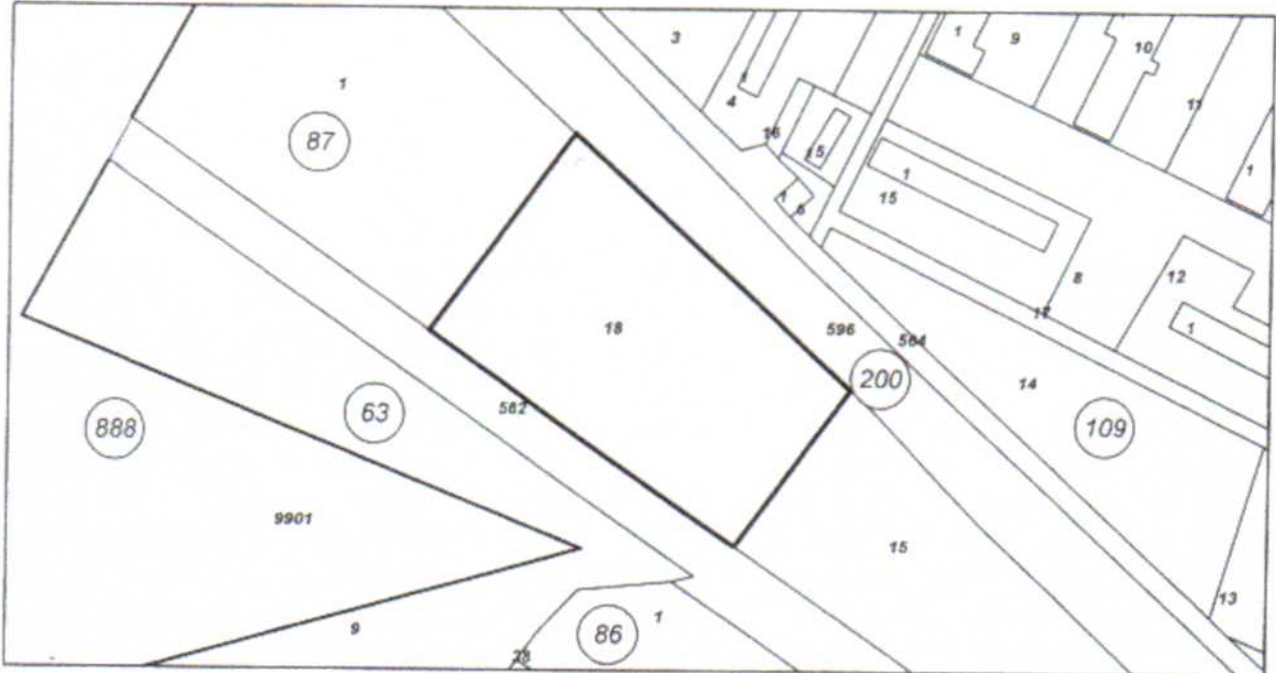
Площ: **6037 кв.м**

Трайно предназначение на територията: **Земеделска**

Начин на трайно ползване: **Нива**

Категория на земята при неполивни условия: **3**

Координатна система БГС2005



М 1:2000

Стар идентификатор: **няма**

Номер по предходен план: **087018**

Съседни: **00401.87.15, 00401.200.562, 00401.200.596, 00401.87.1**

Собственици:

1. **200494234, "АГРО-ТЕРА ГРУП" ЕООД**

площ 6036 кв.м. от правото на собственост

Нотариален акт № 101 том 8 рег. 4301 дело 1492 от 30.11.2009г., издаден от Служба по вписванията
гр.Бяла Слатина

Носители на други вещни права:

няма данни

Скица № 15-34514-18.01.2019 г. издадена въз основа на
документ с входящ № 01-7129-14.01.2019 г.

АГЕНЦИЯ ПО ГЕОДЕЗИЯ, КАРТОГРАФИЯ И КАДАСТЪР
СЛУЖБА ВРАЦА

Формат

П



/Красимира драмжинска/