

ДО

ДИРЕКТОРА НА РИОСВ-ВРАЦА

ИСКАНЕ

за преценяване на необходимостта от извършване на оценка на въздействието върху околната среда
(ОВОС)

от „Дунав Солар Плант“ ЕООД, ЕИК 206692671, телефон за контакт: 0888 206 560

(име, адрес и телефон за контакт)

гр. София, ул. „Петър Парчевич“ № 30

(седалище)

Пълен пощенски адрес: гр. София, ул. „Петър Парчевич“ № 30

Телефон, факс и ел. поща (e-mail): 0888 206 560; md@element-power.eu

Управител или изпълнителен директор на фирмата възложител: Никола Газдов и Велислав Белниколовски

Лице за контакти: Мартин Давидков, телефон: 0888 206 560

Адрес за кореспонденция: гр. София, ул. „Петър Парчевич“ № 30

УВАЖАЕМИ Г-Н/Г-ЖО ДИРЕКТОР,

Във връзка с писмо с изх. № ОВОС-ЕО-296-[6]/23.08.2024 г., моля да ми бъде издадено решение за преценяване на необходимостта от извършване на ОВОС за инвестиционно предложение: „Осигуряване на транспортен достъп до поземлен имот с идентификатор 14012.129.18 и имот с проектен идентификатор 14012.130.137 по КККР на с. Габаре, общ. Бяла Слатина“, възложител: „Дунав Солар Плант“ ЕООД.

(посочва се характерът на инвестиционното предложение, в т.ч. дали е за ново инвестиционно предложение и/или за разширение или изменение на инвестиционно предложение съгласно приложение № 1 или приложение № 2 към ЗООС)

Прилагам:

1. Информацията по приложение № 2 към чл. 6 от Наредбата за условията и реда за извършване на оценка на въздействието върху околната среда от наредбата - един екземпляр на хартиен носител и един екземпляр на електронен носител.

2. Информация за датата и начина на заплащане на дължимата такса по Тарифата.

3. Оценка по чл. 99а ЗООС (в случаите по чл. 118, ал. 2 ЗООС) - един екземпляр на хартиен носител и един екземпляр на електронен носител.

4. Информация и оценка по чл. 99б, ал. 1 ЗООС (в случаите по чл. 109, ал. 4 ЗООС) - един екземпляр на хартиен носител и един екземпляр на електронен носител.

Желая решението да бъде издадено в електронна форма и изпратено на посочения адрес на електронна поща.

Желая да получавам електронна кореспонденция във връзка с предоставяната услуга на посочения от мен адрес на електронна поща.

Желая писмото за определяне на необходимите действия да бъде получено чрез лицензиран пощенски оператор.

Дата:

Уведомител: 

(подпис)

Приложение № 2 към чл. 6 от Наредбата за ОВОС

Информация за преценяване на необходимостта от ОВОС

I. Информация за контакт с възложителя:

1. Име, постоянен адрес, търговско наименование и седалище

Възложител – „Дунав Солар Планта“ ЕООД, ЕИК 206692671

Седалище – гр. София

2. Пълен пощенски адрес

1000, гр. София, ул. „Петър Парчевич“ № 30

3. Телефон, факс и e-mail

Телефон: 0888 206 560

Факс:

E-mail: md@element-power.eu

4. Лице за контакт

Мартин Давидков, пълномощник ; тел: 0888 206 560; e-mail: md@element-power.eu, 1000, гр. София, ул. „Петър Парчевич“ № 30

II. Резюме на инвестиционното предложение:

II.1. Характеристики на инвестиционното предложение:

а) размер, засегнатата площ, параметри, мащабност, обем, производителност, обхват, оформление на инвестиционното предложение в неговата цялост;

Инвестиционното предложение (ИП) е свързано с за осигуряване на транспортен достъп до до поземлен имот с идентификатор 14012.129.18 и имот с проектен идентификатор 14012.130.137 по КККР на с. Габаре, общ. Бяла Слатина, които имоти са част от инвестиционното намерение на възложителя за изграждане на ФТЕЦ. Общата площ на

инвестиционното намерение е върху приблизително 8 дка. Инвестиционното предложение ще обхваща следните поземлени с кадастрални идентификатори 14012.129.130, 14012.131.7, 14012.129.19 и 14012.130.8 по КККР на с. Габаре, общ. Бяла Слатина.

Пътят ще даде възможност за безопасен и сигурен достъп до двата горепосочени имоти от Републикански път III-134. Свързването на новопроектирания път с Републикански път III-134 ще се осъществи посредством пътна връзка, чието място е определено от Областно пътно управление – Враца с протокол за оглед от 19.04.2024 г.

Предвижда се засегнатата площ да бъде до 8 дка, както следва:

Имот	Площ на имота в дка	Засегната площ в дка
14012.129.19	132.146	2.959
14012.129.130	4.320	2.675
14012.130.8	42.132	1.619
14012.131.7	28.581	0.741

б) взаимовръзка и кумулиране с други съществуващи и/или одобрени инвестиционни предложения;

Настоящото инвестиционно намерение е свързано с одобрено инвестиционно предложение на „Дунав Солар Планта“ ЕООД за изграждане на фотоволтаична електроцентрала, електропроводи средно и ниско напрежение, оптични кабели, заземителни инсталации, система за съхранение на електрическа енергия и на прилежаща техническа инфраструктура за присъединяване на ФТЕЦ към електропреносната мрежа високо напрежение в имоти, находящи се в землищата на с. Габаре и с. Драшан, общ. Бяла Слатина. Същото е одобрено с Решение № ВР-76-ПР/2023 г. на Директора на РИОСВ-Враца.

в) използване на природни ресурси по време на строителството и експлоатацията на земните недра, почвите, водите и на биологичното разнообразие;

По време на строително-монтажните дейности

Не се предвижда и няма необходимост от ползване на природни ресурси. На обекта ще бъдат разположени химически тоалетни, а за питейни нужди ще се доставя бутилирана минерална вода.

По време на експлоатацията

Не се предвижда и няма необходимост от ползване на природни ресурси по време на експлоатацията на обекта.

г) генериране на отпадъци - видове, количества и начин на третиране, и отпадъчни води;

Генериране на отпадъци

Съгласно нормативните изисквания отпадъците, образувани по време на фазата на реализиране на инвестиционното предложение, включваща изграждане на транспортен достъп и фазата на експлоатация, се предвижда да се предават на организации, притежаващи разрешителни или регистрационен документ съгласно чл. 37 от ЗУО за дейностите по третиране на отпадъци.

По време на строително-монтажните дейности

Очакваните видове и количества отпадъци, които биха могли да се генерират по време на етапа на реализация на инвестиционното предложение, са дадени в Таблица 1 по-долу.

Таблица 1. Видове и количества отпадъци, очаквани да се генерират по време на строително-монтажните работи във връзка с реализацията на инвестиционното предложение

Код на отпадъка	Наименование	Очаквани количества генерирани отпадъци по време на строителството - тон
15 01 Опаковки (включително разделно събирани отпадъчни опаковки от бита)		
15 01 01	Хартиени и картонени опаковки	0.005

15 01 02	Пластмасови опаковки	0.005
15 01 04	Метални опаковки	0.005
15 01 06	Смесени опаковки	0.005
15 02 Абсорбенти, филтърни материали, кърпи за изтриване и предпазни облекла		
15 02 02*	Абсорбенти, филтърни материали (включително маслени филтри, неупоменати другаде), кърпи за изтриване и предпазни облекла, замърсени с опасни вещества (масла)	0.005
15 02 03	Абсорбенти, филтърни материали, кърпи за изтриване и предпазни облекла, различни от упоменатите в 15 02 02	0.005
17 02 Дървесен материал, стъкло и пластмаса		
17 02 01	Дървесен материал	0,005
17 05 Почва (включително изкопана почва от замърсени места), камъни и изкопани земни маси		
17 05 04	Почва и камъни, различни от упоменатите в 17 05 03	0,100
20 03 Други битови отпадъци		
20 03 01	Смесени битови отпадъци	0,010

По отношение третирането на генерираните по време на строителството отпадъци, то същото ще става съгласно действащото в страната законодателство – Закона за управление на отпадъците и подзаконовите нормативни актове към него. Предвижда се генерираните отпадъци да се предават за последващо третиране на фирми, притежаващи

необходимите разрешителни по ЗУО или КР. Това ще става въз основа на подписан договор.

По време на експлоатацията

По време на експлоатацията няма да се отделят и натрупват производствени и опасни отпадъци. Очаква се да се генерират отпадъци единствено от преминаване на транспортна техника през обекта под формата на емисии.

Отпадъчни води

По време на строително-монтажните дейности

По време на строително-монтажните дейности за изграждането на обекта е необходима вода за питейно – битови нужди на работниците. На обекта ще бъдат разположени химически тоалетни, а за питейни нужди ще се доставя бутилирана минерална вода.

По време на експлоатацията

Не се предвижда.

д) замърсяване и вредно въздействие; дискомфорт на околната среда;

Не се очаква замърсяване на околната среда над допустимите норми, разрешени с действащото към момента екологично законодателство.

По време на строително-монтажните дейности

Не се очаква да се предизвика дискомфорт или значително вредно въздействие върху околната среда и хората, тъй като:

- Очаква се замърсяване с прах и газове от транспорта в района на имотите, обект на ИП. Замърсяването ще е незначително, краткотрайно, временно и обратимо. Не се очаква вредно въздействие и дискомфорт;
- Ще се образуват битови и строителни отпадъци (незначителни количества), но тъй като генерираните отпадъци ще бъдат само временно съхранявани на място до тяхното извозване и последващо третиране, то и се очаква тяхното въздействие да бъде

краткотрайно, временно, обратимо и незначително, което няма да доведе до замърсяване и вредно въздействие и дискомфорт;

- Ще се генерира шум от транспорта и строително-монтажните дейности, които ще са в района на ИП. Не се очаква шумовото въздействие да е значително. Същото ще е краткотрайно, временно и обратимо, в резултат от което не се очаква вредно въздействие и дискомфорт.

По време на експлоатацията

Не се очаква да настъпи дискомфорт или значително вредно въздействие върху околната среда и хората.

Неорганизиран емисии

Основен източник на неорганизиран емисии са транспортните средства на територията на предвиденото за изграждане ИП. Транспортните средства ще са периодично действащи и изпускат в околната среда незначителен обем на емисии от газообразни и аерозолни органични замърсители.

е) риск от големи аварии и/или бедствия, които са свързани с инвестиционното предложение;

1. Предприятия с висок и нисък рисков потенциал в района на инвестиционното предложение

Съгласно информацията, поместена на електронните страници на РИОСВ Враца и на МОСВ (информация от „Електронна база данни (публичен регистър) на предприятията с нисък и висок рисков потенциал, попадащи в обхвата на глава седма, раздел първи от Закона за опазване на околната среда“ на Министерството на околната среда и водите - <https://public-seveso.moew.government.bg/enterprises>) на територията на община Бяла Слатина няма предприятия и/или съоръжения с висок или нисък рисков потенциал, съгласно разпоредбите на чл. 103 от ЗООС.

2. Риск от големи аварии и/или бедствия, свързани с инвестиционното предложение

Инвестиционното предложение не се класифицира като такова с висок или с нисък рисков потенциал.

Видът, характерът и мащабът на строително-монтажните дейности не създават предпоставки за възникване на големи аварии и/или бедствия, поради което се смята, че не съществува риск от поява на такива събития, пряко свързани с реализирането на инвестиционното предложение. Съществуват рискове от малки инциденти, които са пряко свързани с вида на извършваните дейности (транспортни, строителни и т.н.). Основно рисковете за работниците са свързани с възможността за трудови злополуки и травматизъм, вследствие на нарушаване на изискванията за безопасност, нарушаване на правилата за работа с механизацията и съоръженията и повреди на машините, съоръженията, тежкотоварния транспорт и др. Рискове за здравето на работниците съществуват и от въздействието на специфични фактори, свързани с вида на конкретната изпълнявана дейност: прах, шум, вибрации, заваръчни аерозоли, изгорели газове от транспортната механизация.

Не се предвижда повишен риск от възникване на инциденти, както по време на провеждане на строително-монтажните и организационни работи, така и по време на експлоатацията. В периода на строително-монтажните дейности ще се прилагат правила за безопасна работа и превенция на аварийните ситуации.

ж) рисковете за човешкото здраве поради неблагоприятно въздействие върху факторите на жизнената среда по смисъла на § 1, т. 12 от допълнителните разпоредби на Закона за здравето.

Факторите на жизнената среда, по смисъла на § 1, т. 12 от допълнителните разпоредби на Закона за здравето, са:

- Води, предназначени за питейно-битови нужди;
- Води, предназначени за къпане;
- Минерални води, предназначени за пиене или за използване за профилактични, лечебни или за хигиенни нужди;
- Шум и вибрации в жилищни, обществени сгради и урбанизирани територии;

- Йонизиращи лъчения в жилищните, производствените и обществените сгради;
- Нейонизиращи лъчения в жилищните, производствените, обществените сгради и урбанизираните територии;
- Химични фактори и биологични агенти в обектите с обществено предназначение;
- Курортни ресурси;
- Въздух.

Реализирането и експлоатацията на инвестиционното предложение не оказват неблагоприятно въздействие върху нито един от факторите на жизнената среда, изброени по-горе и съответно не крият рискове за човешкото здраве.

II.2. Местоположение на площадката, включително необходима площ за временни дейности по време на строителството.

Теренът, на който ще се реализира настоящото инвестиционно предложение е разположен в землището на община Бяла Слатина

Община Бяла Слатина е разположена в Западна Дунавска равнина и е част от Северозападен район за планиране (СЗРП, ниво NUTS-2), който обхваща пет области, в територията между Стара планина и река Дунав. Разположена източно в област Враца, общината граничи:

- На север с общините Мизия и Оряхово,
- На запад с общините Борован и Враца,
- На юг с общините Мездра и Роман,
- На изток с общините Кнежа и Червен бряг.

Географски територията на общината обхваща заема средишно положение в Северозападна България и е на почти еднакво разстояние от р. Дунав и Предбалкана. Общата площ на общината е 545,51 км². Община Бяла Слатина е втората най-голяма по площ и население в областта. Към 2011 г. общината е с население от 24 606 жители.

Във физикогеографско отношение релефът на общината е предимно равнинен, а в южната част хълмист. Територията ѝ условно попада в две физикогеографски области на България – Западната Дунавска равнина и много малка част в Западния Предбалкан.

Средната надморска височина е около 130 m. В долината на река Скът (десен приток на Огоста) се намира най-ниската ѝ точка – 63 m. н.в. Западно от село Драшан се намира най-високата точка на общината – 463 m н.в.

Основна водна артерия на общината е река Скът, която протича през нея с цялото си средно и част от долното си течение. Тя навлиза в общината западно от село Комарево, при село Бъркачево завива на север, а в град Бяла Слатина – на северозапад. В района на селата Алтимир и Галиче прави два големи меандра и напуска общината северозападно от последното. Южната част на общината се отводнява от Габерска река и нейните малки притоци, която е ляв приток на река Искър. На множество малки реки и дерета, основно притоци на Скът са изградени десетки микроязовири („Под селото“, „Лековит кладенец“, „Руменя“ и др.), водите на които се използват основно за напояване на обширните земеделски земи.

Основната съставка на почвената покривка са излужените и лесивирани черноземи, които следват зонално успоредно на карбонатните черноземи. В южните части на района се срещат и сиви горски почви. Липсата на значителни географски препятствия и широчинното простиране на равнината благоприятстват за проявлението на силни западни до северозападни и източни до североизточни ветрове, които изсушават почвата, причиняват дефлация през пролетта и ранното лято и отвяването и натрупването на снежната покривка през зимата. Климатът е умерено-континентален с ясно изразени температурни амплитуди.

Характерът на естествения релеф на общинската територия не мотивира съществени изисквания към устройството ѝ.

II.3. Описание на основните процеси (по проспектни данни), капацитет, включително на съоръженията, в които се очаква да са налични опасни вещества от приложение № 3 към ЗООС.

Предвижда се разширяването на съществуващ селскостопански път, отразен в кадастралната карта като поземлен имот 14012.129.130, и полагането на трошен камък с цел осигуряване на безопасно движение на автомобилна и строителна техника. Видът на настилката следва да бъде трошен камък или друг материал избран от проектантския екип, който да позволява максимално опазване на терените. С оглед предотвратяване наводняването и свободното оттичане на дъждовните води се предвижда изграждане на водосточно съоръжение с поставянето на два броя стоманобетонни тръби с диаметър 120 см. в най-ниската точка на пътя.

Терените се намират в землището на с. Габаре, но са извън населените места, като реализацията на инвестиционното намерение за изграждане на транспортен достъп ще облагодетелства местното население. Пътят ще е отворен за свободно ползване и чрез него ще може да се достигат различни масиви от имоти в землището на с. Габаре. При реализацията и експлоатацията не се произвеждат отпадъци, отпадни газове, няма опасност от взрив или замърсяване..

II.4. Схема на нова или промяна на съществуваща пътна инфраструктура.

Транспортният достъп ще бъде осигурен чрез изграждане на път от трошен камък чрез разширяване на съществуващ селскостопански път. Пътят ще даде възможност за безопасен и сигурен достъп до имотите в землището на с. Габаре от Републикански път III-134. Свързването на новопроектирания път с Републикански път III-134 ще се осъществи посредством пътна връзка, чието място е определено от Областно пътно управление – Враца с протокол за оглед от 19.04.2024 г.

II.5. Програма за дейностите, включително за строителство, експлоатация и фазите на закриване, възстановяване и последващо използване.

Предвижда се реализацията на инвестиционното предложение да се извърши на след наличието на одобрен и влязъл в сила подробен устройствен план – парцеларен план.

Строителните работи ще се извършват ръчно и механизирано, с използване на традиционни строителни материали и строителна техника. Съгласно предвижданията на ИП изкопни работи са предвидени с цел спазване на правилата за проектиране на пътища. Не се предвижда извършване на взривни работи.

За целите на изграждане на транспортният достъп няма да се използват методи на строителство и материали, които да окажат неблагоприятно въздействие върху околната среда.

Изграденият транспортен достъп ще може да бъде използван от жителите на Община Бяла Слатина свободно като не се предвижда срок на експлоатацията му. Пътят ще стане част от комуникационно-транспортната система на Община Бяла Слатина.

II.6. Предлагани методи за строителство.

Изграждането на пътя ще бъде извършено чрез уплътнен трошен камък. С цел осигуряване на необходимата хидравлична проводимост на дъждовните води се предвижда изграждане на съоръжение със стоманобетонни тръби в най-ниската точка на новопроектирания път.

Характерът на инвестиционното предложение не предвижда извършването на монолитно строителство.

II.7. Доказване на необходимостта от инвестиционното предложение.

Инвестиционното предложение за осигуряване на транспортен достъп до поземлен имот с идентификатор 14012.129.18 и имот с проектен идентификатор 14012.130.137 по КККР на с. Габаре, общ. Бяла Слатина цели ще доведе до подобряване на транспортната обезпеченост не само до тези два имота, но и до всички съседни имоти. Към момента транспортният достъп се осъществява чрез съществуващия почвен селскостопански път, който не разполага с трайна пътна настилка. Реализирането на инвестиционното предложение ще доведе и до намаляване на запрашеността при преминаване на транспортни средства, както и до замърсяването с прах и кал на Републикански път III-134.

II.8. План, карти и снимки, показващи границите на инвестиционното предложение, даващи информация за физическите, природните и антропогенните характеристики, както и за разположените в близост елементи от Националната екологична мрежа и най-близко разположените обекти, подлежащи на здравна защита, и отстоянията до тях.

Инвестиционното предложение не засяга защитени територии по смисъла на Закона за защитените територии (ЗЗТ).

Най-близко разположените защитени зони са BG00001014 "Карлуково" за опазване на природните местообитания и на дивата флора и фауна, обявена със Заповед № РД – 329 от 31.03.2021 г. на министъра на околната среда и водите и BG0000332 "Карлуковски карст", обявена със Заповед № РД-788/29.10.2008 г. на министъра на околната среда и водите.

Имотите, обект на настоящото ИП, са разположени изцяло извън населени места и не засяга обекти, подлежащи на здравна защита. Най-близко разположеният обект на здравна защита (в случая жилищна сграда) е разположена на около 200 m от най-близката точка на инвестиционното намерение

Приложено представяме комбиниран план, показващ границите на инвестиционното намерение (Приложение № 1).

II.9. Съществуващо земеползване по границите на площадката или трасето на инвестиционното предложение.

Към настоящия момент територията представлява предимно селскостопански път със земна настилка, който се ползва от земеделски производители за достъп до близките обработваеми имоти. Инвестиционното предложение предвижда разширение на селскостопанския път, за да се осигури законосъобразен габарит на новопроектирания път.

II.10. Чувствителни територии, в т.ч. чувствителни зони, уязвими зони, защитени зони, санитарно-охранителни зони около водоизточниците и съоръженията за питейно-битово водоснабдяване и около водоизточниците на минерални води, използвани за лечебни, профилактични, питейни и хигиенни нужди и др.; Национална екологична мрежа.

ИП не засяга защитени територии по смисъла на Закона за защитените територии.

Инвестиционното намерение не предвижда извършване на дейности, които са забранени, съгласно Приложение № 1 към Национален каталог от мерки към ПУРБ, както и спрямо ПУРН.

Към настоящия момент имотите обект на ИП не попадат в СОЗ учредени по реда на Наредба № 3/16.10.2000 г.

II.11. Други дейности, свързани с инвестиционното предложение (например добив на строителни материали, нов водопровод, добив или пренасяне на енергия, жилищно строителство).

По време на извършване на строително-монтажните дейности и експлоатацията на инвестиционното предложение не се предвижда добив на строителни материали.

Не се предвижда изграждане на нов водопровод, както и не се предвижда водоснабдяване на обекта.

Инвестиционното предложение не води до добив или пренос на енергия.

За изграждането на ИП не се предвиждат дейности, свързани с жилищно строителство.

II.12. Необходимост от други разрешителни, свързани с инвестиционното предложение.

Осъществяването на инвестиционното предложение изисква изработване и одобряване на подробен устройствен план – парцеларен план. След това следва да се изработи инвестиционен проект, който да бъде одобрен от общинската администрация и в последствие да се издаде разрешение за строеж за извършване на строително-монтажните работи.

III. Местоположение на инвестиционното предложение, което може да окаже отрицателно въздействие върху нестабилните екологични характеристики на географските райони, поради което тези характеристики трябва да се вземат под внимание, и по-конкретно:

1. Съществуващо и одобрено земеползване

Предвижда се транспортният достъп да бъде изграден върху поземлени имоти – земеделска територия с обща площ от 8 дка, находящи се в землището на с. Габаре, общ. Бяла Слатина.

2. Мочурища, крайречни области, речни устия;

Не се засягат и няма в близост до ИП мочурища, крайречни области и речни устия.

3. Крайбрежни зони и морска околна среда;

Инвестиционното предложение не засяга крайбрежни зони и морска околна среда.

4. Планински и горски райони;

Инвестиционното предложение не преминава и не засяга планински и горски райони.

5. Защитени със закон територии;

Инвестиционното предложение не засяга защитени територии по смисъла на Закона за защитените територии.

6. Засегнати елементи от Националната екологична мрежа;

Инвестиционното предложение не засяга елементи от Националната екологична мрежа.

7. Ландшафт и обекти с историческа, културна или археологическа стойност;

Инвестиционното предложение е разположено изцяло в земеделски площи и не засяга ландшафт и обекти с историческа, културна или археологическа стойност

8. Територии и/или зони и обекти със специфичен санитарен статут или подлежащи на здравна защита.

Инвестиционното предложение е разположено извън територии и/или зони и обекти със специфичен санитарен статут или подлежащи на здравна защита.

IV. Тип и характеристики на потенциалното въздействие върху околната среда, като се вземат предвид вероятните значителни последици за околната среда вследствие на реализацията на инвестиционното предложение:

1. Въздействие върху населението и човешкото здраве, материалните активи, културното наследство, въздуха, водата, почвата, земните недра, ландшафта, климата, биологичното разнообразие и неговите елементи и защитените територии.

Въздействие върху населението и човешкото здраве

По време на строително - монтажните дейности

Засегнатото население по време на строително - монтажните дейности са жителите на с. Габаре, в чието землище е разположено трасето на новопроектирания път.

Вид на въздействието: Не се очаква въздействие върху населението. Реализирането на инвестиционното предложение не оказва неблагоприятно въздействие върху нито един от факторите на жизнената среда и съответно не крие риск за човешкото здраве. Въздействието върху населението се очаква да бъде и положително, пряко и непряко (от разкриване на работни места в процеса на строителство, социален и икономически ефект).

Не се очаква здравен риск за населението.

По време на експлоатацията

Не се очаква отрицателно въздействие върху населението по време на експлоатацията, а се очаква положително, непряко, резултат от подобряване на наличната транспортна инфраструктура.

Въздействие върху биологичното разнообразие

Голяма част от площта на трасето и в момента се използва за транспортен достъп, поради което не са налице местообитания на флора и фауна. Теренът не предлага подходящо местообитание за потенциално срещащи се в района защитени растителни видове. Не се очаква значително отрицателно въздействие върху флората, растителността и местообитанията в резултат от строителните дейности. Функционирането на ИП няма да окаже въздействие върху флората, растителността и местообитанията.

Потенциалните въздействия по време на строителните дейности са безпокойство на местните животински видове.

Потенциалното въздействие върху фауната е пряко, обратимо, временно и краткотрайно, с ниска значимост. Не се очаква значително отрицателно въздействие върху животинския свят в резултат от реализирането на проекта.

Защитени територии и защитени зони

В района на ИП няма защитени територии, обявени съгласно ЗЗТ. Въздействието от ИП ще бъде локално и няма да засегне защитени територии.

Най-близо разположените защитени зони са BG00001014 "Карлуково" за опазване на природните местообитания и на дивата флора и фауна и BG0000332 "Карлуковски карст".

Земни недра

Осъществяването на инвестиционното предложение предвижда изграждане на транспортен достъп чрез трошен камък. Не се предвижда засягане на земните недра, като се предвижда извършване на изкопни действия с цел заравняване на терена като изкопният материал ще бъде използван за обратна засипка на други места по трасето.

Очаква се етапа на строителство да окаже незначително по размер и обхват отрицателно въздействие върху приповърхностна част от геоложката основа.

По време на експлоатацията не се очаква въздействие върху земните недра от инвестиционното предложение.

Почви

Предвижда извършване на изкопни действия с цел заравняване на терена като изкопният материал ще бъде използван за обратна засипка на други места по трасето. Върху почвата ще бъде насипан трошен камък, което позволява премахването му в бъдеще и не води до нарушаване качествата на почвения профил. Въздействията са отрицателни, преки, краткотрайни, локални с ниска степен.

По време на експлоатацията не се очаква отрицателно въздействие върху почвите в обхвата на инвестиционното предложение.

Води

Основна водна артерия на общината е река Скът, която протича през нея с цялото си средно и част от долното си течение. Реката е най-големия приток на р. Огоста. Водите на Скът и множеството му малки притоци се използват главно за напояване, като за тази цел в басейна на реката са

изградени множество малки микроязовири. Южната част на общината се отводнява от Габерска река и нейните малки притоци, която е ляв приток на река Искър.

По време на извършване на строително-монтажните дейности

Строително-монтажните дейности са свързани с използването на незначителни количества води за питейно-битови цели на работниците, която ще се доставя на площадката бутилирана. Предвидено е на обекта да бъдат поставени еко-тоалетни.

По време на строително-монтажните работи не се очаква въздействие, както не се очаква и кумулативен ефект, върху повърхностните води в района на проекта. С цел осигуряване на необходимата хидравлична проводимост на атмосферните води се предвижда изграждане на съоръжение със стоманобетонни тръби под пътното платно в най-ниската точка на новопроектирания път. По този начин ще се осигури невъзможност за подприщване и заливане на пътното платно при повишен отток на наличните води.

По време на строителните и монтажните дейности няма е необходимо черпенето на свежи води от подземни водни територии. Вода за питейни нужди ще се доставя на обекта бутилирана и е предвидено монтирането на еко-тоалетни

Не се очаква въздействие върху подземните води по време на строително-монтажните дейности.

По време на експлоатацията

Експлоатацията на инвестиционното предложение не е свързана с разход на свежа вода и генериране на потоци отпадъчни води. Не се очаква каквото и да е въздействие върху повърхностните води в района на инвестиционното предложение.

Вид и естество на въздействието: По време на експлоатацията на инвестиционното предложение не се очаква появата на въздействия върху повърхностните и подземните води.

Въздух и климат

Инвестиционното предложение не предвижда изпускане на замърсители в околната среда, освен емисиите от преминаващата транспортна техника.

По време на строително-монтажните дейности

Предвид мащаба на строително-монтажните работи, то същите ще доведат до незначително повишаване на запрашеността на въздуха в зоната на реализиране на инвестиционното предложение и незначително увеличаване на нивата на отпадъчните газове от работата на

строително-монтажните машини, което не се очаква да доведе до нарушаване на качеството на атмосферния въздух, както в района на инвестиционното предложение, така и в близките населени места.

Вид на въздействието: По време на извършване на строително-монтажните работи на инвестиционното предложение се очакват отрицателни преки въздействия единствено и само в границите на площадката на ИП.

По време на извършване на строително-монтажните не се очаква въздействие върху климата. Като цяло, предвид краткотрайността на въздействието, количествата прах от строително-монтажните дейности и отпадъчните газове от двигателите на транспортните машини и останалата техника няма да повлияят на локалните климатични условия.

Материални активи

Не се очаква въздействие върху материалните активи.

Културно наследство

Не се очаква въздействие върху археологически недвижими културни ценности и техните охранителни зони.

Ландшафт

Не се очаква въздействие, тъй като инвестиционното предложение не предвижда строителни дейности имащи потенциала да нарушат ландшафтите.

2. Въздействие върху елементи от Националната екологична мрежа, включително на разположените в близост до инвестиционното предложение.

С инвестиционното предложение не се засягат защитени територии по ЗЗТ. Инвестиционното предложение е достатъчно отдалечено от такива територии, като по своя характер и местоположение не предполага преки и/или непреки отрицателни въздействия върху тях.

Тъй като дейностите свързани с изграждане и експлоатацията на ИП са извън границите на защитени зони, не се очаква въздействие върху местообитанията, предмет на опазване в зоната както по време на строително-монтажните дейности, така и по време на експлоатацията.

Потенциалното безпокойство ще бъде временно, краткотрайно по време на строителството.

Потенциалното въздействие е пряко, обратимо, временно и краткотрайно, с ниска значимост. Не се очаква значително отрицателно въздействие върху видовете, предмет на опазване в близките защитени територии в резултат от реализирането на проекта.

3. Очакваните последици, произтичащи от уязвимостта на инвестиционното предложение от риск от големи аварии и/или бедствия.

Характерът на инвестиционното предложение не предполага и не предвижда използването на опасни химични вещества. Изграждането на местен път не подлежи на класифициране на реализираното ИП като такова с висок или с нисък рисков потенциал.

Видът, характерът и мащабът на строително-монтажните дейности не създават предпоставки за възникване на големи аварии и/или бедствия, поради което се смята, че не съществува риск от поява на такива събития, пряко свързани с реализирането на инвестиционното предложение.

Не се предвижда повишен риск от възникване на инциденти, както по време на провеждане на строително-монтажните и организационни работи, така и по време на експлоатацията. В периода на строително-монтажните дейности и по време на експлоатацията операторът на инсталацията ще прилага правила за безопасна работа и превенция на аварийните ситуации.

4. Вид и естество на въздействието (пряко, непряко, вторично, кумулативно, краткотрайно, средно- и дълготрайно, постоянно и временно, положително и отрицателно).

Оценката на въздействията е извършена по следната методология:

- Фаза на изпълнение на инвестиционното предложение:
 - проектиране
 - подготвителни работи
 - строително-монтажни работи

- експлоатация
- Вид на въздействието:
 - положително, отрицателно
 - пряко, непряко
- Естество на въздействието:
 - вероятност за въздействие – има вероятност, няма вероятност
 - степен - ниска, средна, висока
 - пространствен обхват – локално (Л), регионално (Р), национално (Н)
 - очаквано настъпване – очаква се или не се очаква
 - продължителност - краткотрайно, средно или дълготрайно
 - честота - постоянно, временно
 - обратимост – обратимо или необратимо
 - интензивност - ниска или висока
 - кумулативност - комбиниране с други въздействия
 - вторично въздействие.

5. Степен и пространствен обхват на въздействието - географски район; засегнато население; населени места (наименование, вид - град, село, курортно селище, брой на населението, което е вероятно да бъде засегнато, и др.).

Степента и пространствения обхват на въздействието от строително-монтажните дейности и експлоатацията на инвестиционното предложение се очакват да бъдат в границите на площадката на инвестиционното приложение и в непосредствена близост около нея.

Засегнато от инвестиционното предложение е населението в с. Габаре, до толкова, доколкото това е най-близко разположеното населено място.

Очакваното въздействие от реализацията на инвестиционното предложение ще бъде локално, предимно в рамките на трасето, засягащо землището на с. Габаре.

Очакваното въздействие може да се оцени като: с малък териториален обхват и с локално въздействие.

6. Вероятност, интензивност, комплексност на въздействието.

По време на строително-монтажните дейности на ИП има вероятност да се появи въздействие от строително-монтажните дейности, което ще е отрицателно, с ниска интензивност, като не се очаква комплексност на въздействието. Очаква се да се появи отрицателно въздействие предимно върху качеството на атмосферния въздух.

Има вероятност да се появи и положително въздействие върху населението от разкриване на нови работни места.

По време на нормална експлоатация на ИП няма вероятност от появата на каквито и да било нови отрицателни въздействия.

Има вероятност да се появи положително въздействие върху населението от подобряване на транспортната инфраструктура за местното население.

7. Очакваното настъпване, продължителността, честотата и обратимостта на въздействието.

По време на строително-монтажните дейности - Продължителността на въздействието се очаква да бъде краткотрайно (за срока на извършване на строително-монтажните дейности), честотата се очаква да бъде временна и обратимостта да е - обратимо за някои от компонентите на околната среда, като въздуха.

По време на експлоатацията – По време на експлоатацията не се очаква отрицателно въздействие върху компонентите и факторите на околната среда.

Очаква се положително въздействие върху населението, което ще е дълготрайно, постоянно и необратимо.

8. Комбинирането с въздействия на други съществуващи и/или одобрени инвестиционни предложения.

Настоящото инвестиционно предложение е свързано с одобрено инвестиционно предложение за изграждане на фотоволтаична електроцентрала и прилежащата техническа инфраструктура.

9. Възможността за ефективно намаляване на въздействията.

В раздел т. 11 са разгледани мерки за намаляване на отрицателните въздействия върху околната среда и човешкото здраве от реализацията на инвестиционното предложение.

10. Трансграничен характер на въздействието.

Площадката, предмет на ИП, е отдалечена от републиканските граници на Р България. Не се очаква въздействие върху населението и околната среда на друга държава или държави, като респективно не се очаква трансгранично въздействие по време на извършване на строително-монтажните дейности и експлоатацията на ИП.

11. Мерки, които е необходимо да се включат в инвестиционното предложение, свързани с избягване, предотвратяване, намаляване или компенсиране на предполагаемите значителни отрицателни въздействия върху околната среда и човешкото здраве.

При организацията и в процеса на изпълнение на инвестиционното предложение ще се изпълнява комплекс от превантивни мероприятия за опазване на околната среда. Описание на мерките, предвидени да предотвратят, намалят или, където е възможно, да прекратят значителните вредни въздействия върху околната среда, както и план за изпълнението на тези мерки ще бъде изработен след начало на експлоатацията на централата.

Независимо от това следните мерките ще се вземат по време на строителството

Вид мярка	Описание	Ефект
Ограничаване на строително-монтажните работи в границите на имотите - по време на СМР за опазване на съседните терени от замърсяване	СМР ще бъде извършвано само в рамките на имотите, предмет на инвестиционното намерение	Намаляване на ефекта на строителството и запазването му в рамките на имотите
Поддръжка на технологичното оборудване по време на експлоатация	Редовна поддръжка на технологичното оборудване	Предотвратяване на аварии и въздействие върху околната среда

V. Обществен интерес към инвестиционното предложение.

Към момента на изготвяне на настоящия документ няма получена обратна връзка от заинтересованите лица и организации.

Приложение № 1 – Комбиниран опорен план за имотите, предмет на инвестиционното намерение;

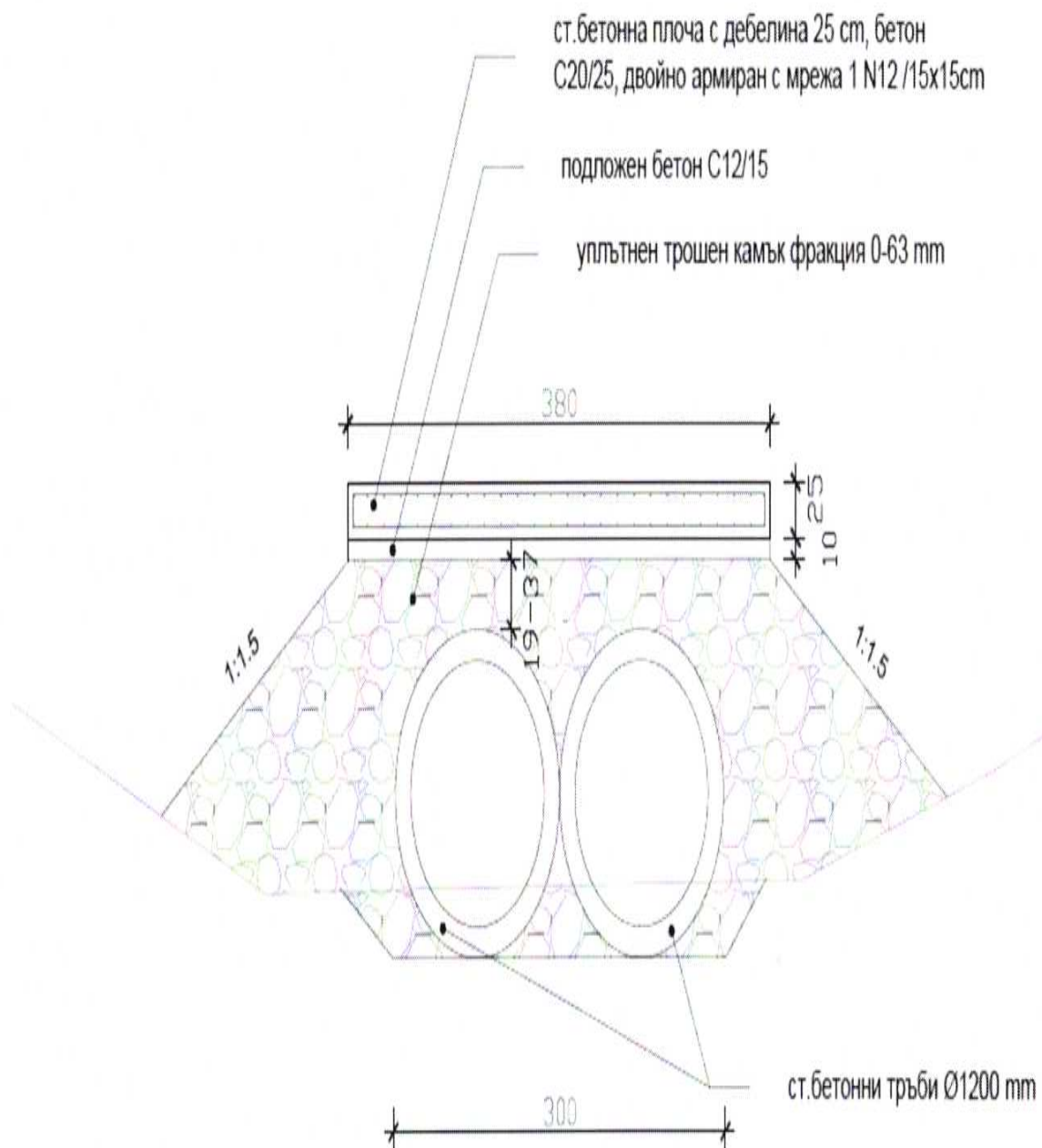
Приложение № 2 – Примерна техническо решение за водосточно съоръжение;

Приложение № 3 – Пълномощно;

Приложение № 4 – Документ за платена такса.

Приложение 2. Примерно техническо решение за водосточно съоръжение

НАПРЕЧЕН РАЗРЕЗ



ПРЕВОДНО НАРЕЖДАНЕ (ПЛАЩАНЕ ОТ/КЪМ БЮДЖЕТА)

Платете на - име на получателя / Beneficiary Name РИОСВ Враца			
IBAN на получателя / Beneficiary IBAN BG70UBBS80023106174708			
Вид плащане / Payment Type	ПРЕВОДНО НАРЕЖДАНЕ / ВНОСНА БЕЛЕЖКА за плащане от/към бюджета PAYMENT ORDER for Budget Payment	Валута / Currency BGN	Сума / Amount 500.00
Основание за плащане / Details of Payment Такса по тарифа на таксите чл. 1 ал.5 т.1			
Още пояснения / Additional Details			
Задължено лице - наименование на юридическото лице или трите имена на физическото лице/Obligated Person - Legal Entity or Individual ДУНАВ СОЛАР ПЛАНТ ЕООД			
БУЛСТАТ на задълженото лице / BULSTAT 206692671	ЕГН на задълженото лице / Personal Number	ЛНЧ на задълженото лице / Personal ID	
Наредител - наименование на юридическото лице или трите имена на физическото лице / Customer ДУНАВ СОЛАР ПЛАНТ ЕООД			
IBAN на наредителя / Ordering Customer IBAN BG13UNCR70001524569109		СЕБРА идентификатор / SEBRA ID	
Платежна система / Payment System БИСЕРА		Код за централизация / Centralisation code	

Създател ЦАНИСЛАВА СТАНИМИРОВА НИКОЛОВА

Дата на създаване 27.08.2024

Дата на изпълнение 29.08.2024

Валидно преди 03.09.2024

Подписи:

Изпратен: 29.08.2024 12:58:21

Дата на подписване	Име на потребител
29.08.2024 12:51:49	АНТОН ОРЛИНОВ ФИЛЕВ
28.08.2024 15:36:53	СЕРАФИМА БОРИСЛАНОВА КУЗМАНОВА

ПЪЛНОМОЩНО

Долуподписаните **Никола Петров Газдов**, ЕГН 8108186266, притежаващ лична карта № 652429091, издадена на 13.12.2022 г. от МВР – София, и **Велислав Борисов Белниколовски**, ЕГН 8102036340, притежаващ л.к. № 650363195, издадена на 12.03.2021 г. от МВР – гр. София, **в качеството си на управители на „Дунав Солар Планта“ ЕООД**, ЕИК 206692671, седалище и адрес на управление: гр. София, п.к. 1000, район „Триадница“, ул. „Позитано“ № 2, бл. Перформ Бизнес Център, ет. 4



ПОМОЩНИК - НОТАРИУС
ЦВЕТЕЛИНА АНГЕЛОВА

УПЪЛНОМОЩАВАМЕ

Мартин Нанков Давидков, ЕГН 9210016348,

Серафима Бориславова Кузманова, ЕГН 9208086576,

Антон Орлинов Филев, ЕГН 9206026541,

Цветан Емилов Ефтимов, ЕГН 9204066709

ДА ДЕЙСТВАТ ЗАЕДНО И ПООТДЕЛНО СЪС СЛЕДНИТЕ ПРАВА:

1. Да представляват Дружеството пред Министерството на земеделието, храните и горите (МЗХГ) и Комисията за земеделските земи към МЗХГ, както и всички административни структури към МЗХГ, в т.ч. Областните дирекции „Земеделие“, Общинските служби „Земеделие“, с правото:

1.1. Да изготвят, подписват и подават заявления, искания и друга документация за издаването на актове по реда на Наредбата за категоризиране на земеделските земи при промяна на тяхното предназначение и другите приложими закони и подзаконовни нормативни актове, да предоставят всякакви документи и информация във връзка с процедурата по определяне на актуалната категория на имотите и изготвянето на експертиза от Института по почвознание, агротехнологии и защита на растенията „Никола Пушкарров“, да получават всякакви документи, включително, но не само, актове, предписания, указания, искания, становища, съобщения, уведомления, писма, удостоверения, решения, като свободно избират, отправят и подават отговори, писма, искания, изпълнение на указания, молби и други документи, каквито преценят за подходящи;

1.2. Да изготвят, подписват и подават заявления, искания и друга документация за утвърждаване на площадки и/или трасета и за промяна на предназначението, като части от двуетапната процедура по промяна на предназначението на земеделски земи, свободно да

определят и проектират площадките и/или трасетата, като във връзка с тези правомощия получават всякакви документи, включително, но не само, предписания, указания, искания, становища, съобщения, уведомления, писма, удостоверения, решения, като свободно избират, отправят и подават отговори, писма, искания, изпълнение на указания, молби и други документи, каквито преценят за подходящи;

1.3. Да заплащат всякакви такси и други необходими суми от името и за сметка на Дружеството.

2. Да представляват Дружеството пред община Бяла Слатина, в т.ч. всички органи на общината, дирекции и отдели в структурата, с правото:

2.1. Да изготвят, подписват и подават искания за допускане изработване и/или изменение на устройствените планове при условията и по реда на Закона за устройство на територията и другите относими към устройственото планиране актове.

2.2. Да изработват, възлагат изработването и подават в община Бяла Слатина задания, включващи при необходимост опорен план, както и на допълнителна информация, свързана с устройството на съответната територия, които да обосновават необходимостта от изработването на устройствен план и да съдържа изисквания относно териториалния му обхват, сроковете и етапите за изработване, съгласно регламентацията в чл. 125 от Закона за устройство на територията, както и предварителни и окончателни проекти на подробни устройствени планове

2.3. Да подписват, подават и получават всякакви документи, включително, но не само молби, заявления, декларации, запитвания, искания, съобщения, уведомления, писма, указания, удостоверения, покани, договори, спогодби, споразумения и други документи, с оглед охраняване на интересите на Дружеството, във връзка с процедурите по създаване, обявяване, одобряване и изменение на устройствени планове съгласно Глава седма на Закона за устройство на територията и другите относими към устройственото планиране актове.

2.4. Да изработват, възлагат изработването и подписват инвестиционни проекти за издаване на разрешения за строеж съгласно Закона за устройство на територията и другите относими към инвестиционното проектиране актове;

2.5. Да подписват, подават и получават всякакви документи, включително, но не само молби, заявления, декларации, запитвания, искания, съобщения, уведомления, писма, указания, удостоверения, покани, споразумения и други документи, с оглед охраняване на интересите на Дружеството, във връзка с инвестиционното проектиране за реализиране на инвестиционно намерение на Дружеството в района на община Бяла Слатина;

2.6. Да заплащат всякакви такси и други необходими суми от името и за сметка на Дружеството.

МУНИЦИПАЛЕН
Герг
САЗА
Район на
Р.С. Б
ПРЕДСТАВИТЕЛСТВО
ПОМОЩНИК
ЦВЕТЕЛИНА

МУНИЦИПАЛЕН
Герг
САЗА
Район на
Р.С. Б
ПРЕДСТАВИТЕЛСТВО
ПОМОЩНИК
ЦВЕТЕЛИНА

3. Да представляват Дружеството пред Министерството на околната среда и водите (МОСВ) и всички административни структури към МОСВ, в т.ч. Регионалните инспекции по околната среда и водите, с правото:

3.1. Да изготвят, подписват и подават уведомления, молби, искания, заявления, декларации, запитвания, писма и всякакви други документи във връзка с процедурите по екологична оценка и оценка въздействието върху околната среда, съответно извършване на преценка за необходимостта от екологична оценка и извършване на преценка за необходимостта от оценка въздействието върху околната среда на планове, програми и инвестиционни предложения, съгласно изискванията на Закона за опазване на околната среда и останалите приложими законови и подзаконовни нормативни актове;

3.2. Да получават становища, уведомления, писма, искания, запитвания и всякакви други документи във връзка с приложимите екологични процедури по Глава шеста на ЗООС;

3.3. Да изготвят, подписват и подават всякакви документи, включително, но не само, заявления за съгласуване на скици, устройствени планове и инвестиционни проекти, молби, декларации, запитвания, искания, съобщения, уведомления, писма, указания, удостоверения, покани, договори, спогодби, споразумения и други документи, каквито намерят за добре във връзка с изготвянето и съгласуването на документация, съгласно изискванията на Закона за опазване на околната среда, Закона за устройство на територията и другите приложими законови и подзаконовни нормативни актове.

3.4. Да заплащат всякакви такси и други необходими суми от името и за сметка на Дружеството.

4. Да представляват Дружеството пред Министерството на културата и всички административни структури към Министерството на културата, в т.ч. Националния институт за недвижимо културно наследство, с правото:

4.1. Да изготвят, подписват и подават уведомления, молби, искания, заявления, декларации, запитвания, писма и всякакви други документи, както и да извършват други правни и фактически действия с оглед охраняване на интересите на Дружеството, във връзка с реализиране на инвестиционно намерение на Дружеството в района на община Бяла Слатина;

4.2. Да изготвят, подписват и подават всякакви документи, включително, но не само, заявления за съгласуване на скици, устройствени планове и инвестиционни проекти, молби, декларации, запитвания, искания, съобщения, уведомления, писма, указания, удостоверения, покани, споразумения и други документи, каквито намерят за добре във връзка с изготвянето и съгласуването на документация, съгласно изискванията на Закона за културното наследство, Закона за устройство на територията и другите приложими законови и подзаконовни нормативни актове;

4.3. Да заплащат всякакви такси и други необходими суми от името и за сметка на Дружеството.

И. Ю. № 396
Органа
ЗА НОВА
на действо
Б. РГАС
БЪЛГАРИЯ
ЧИНК - НОТАРИУС
И. А. АНГЕЛОВА

У : № 396
Органа
А. ЮВА
на действо
Б. С
БЪЛГАРИЯ
ЧИНК - НОТАРИУС
И. А. АНГЕЛОВА

5. Да представляват Дружеството пред експлоатационните дружества на територията на Република България – всички оператори на електропреносната или електроразпределителната мрежи, топлоразпределителни дружества, дружествата, предоставящи водоснабдителни и канализационни услуги, мобилни оператори и доставчици на електронни съобщителни услуги и други, с правото:

5.1. Да изготвят, подписват и подават всякакви документи, включително, но не само заявления, в т.ч. заявления за изходни данни за проектиране, заявления за съгласуване на скици, заявления за присъединяване, молби, декларации, запитвания, искания, съобщения, уведомления, писма, указания, удостоверения, покани, договори, спогодби, споразумения и други документи, каквито намерят за добре във връзка с изготвянето и съгласуването на документация, съгласно изискванията на Закона за устройство на територията и другите приложими закони и подзаконови нормативни актове;

5.2. Да получават отговори, становища, уведомления, писма, искания, запитвания и всякакви други документи и информация във връзка със заявените от тях факти и обстоятелства, като свободно избират, отправят и подават отговори, писма, искания, изпълнение на указания, молби и други документи, каквито преценят за подходящи;

5.3. Да заплащат всякакви такси и други необходими суми от името и за сметка на Дружеството.

6. Да представляват Дружеството пред всички заинтересовани лица в процедурите по създаване, обявяване, одобряване и изменение на устройствени планове съгласно Закона за устройство на територията, екологичните процедури по Закона за опазване на околната среда и всички други случаи, когато е необходимо, с правото:

6.1. Да получават становища, уведомления, писма, искания, запитвания и всякакви други документи, като свободно избират, отправят и подават отговори, писма, искания, молби и други документи, каквито преценят за подходящи, във връзка със защита правата и интересите на Дружеството;

6.2. Да участват в обществени обсъждания и други мероприятия, като дават разяснения и се ползват изцяло с правата на Дружеството.

7. Да представляват Дружеството пред „Електроенергиен системен оператор“ ЕАД – централно управление и всички териториални звена, в т.ч. всички органи на дружеството, дирекции, управления, отдели в структурата, като действат заедно и поотделно със следните права:

7.1. Да подписват и подават заявления за присъединяване на фотоволтаични електроцентрали към електропреносната мрежа на Република България заедно с всички

НОТАРИ
Гер
САЗА
Район на
Р.С. БУ.
ПОМОЩНИК-НОТАРИ
ЦВЕТЕЛИНА
НОТАРИ
САЗА
Район на
Р.С. БУ.
ПОМОЩНИК-НОТАРИ
ЦВЕТЕЛИНА АНГЕ

необходими документи, както и да подписват и заверяват описи на действително представените документи, представляващи приемателни листове към заявленията, при условията и по реда на Наредба № 6 от 24 февруари 2014 г. за присъединяване на производители и клиенти на електрическа енергия към преносната или към разпределителните електрически мрежи и другите относими нормативни актове на българското енергийно законодателство;

7.2. Да получават и изпълняват указания, предоставени от „Електроенергиен системен оператор“ ЕАД, във връзка с подадени заявления за присъединяване на фотоволтаични електроцентрали към електропреносната мрежа на Република България;

Да получават становища за допустимост на исканията за присъединяване съгласно Наредба № 6 от 24 февруари 2014 г. за присъединяване на производители и клиенти на електрическа енергия към преносната или към разпределителните електрически мрежи и другите относими нормативни актове на българското енергийно законодателство;

7.4. Да получават становища за условията и начина на присъединяване на фотоволтаични електроцентрали към електропреносната мрежа на Република България, издадени от „Електроенергиен системен оператор“ ЕАД при условията и по реда на Наредба № 6 от 24 февруари 2014 г. за присъединяване на производители и клиенти на електрическа енергия към преносната или към разпределителните електрически мрежи и другите относими нормативни актове на българското енергийно законодателство;

7.5. Да заплащат гаранции, такси или други суми от името и за сметка на Дружеството към „ЕСО“ ЕАД;

7.6. Да подписват, подават и получават всякакви документи, включително, но не само молби, заявления, декларации, запитвания, искания, съобщения, уведомления, писма, указания, удостоверения покани, договори, спогодби, споразумения и други документи, с оглед охраняване на интересите на Дружеството, във връзка с процедурата по издаване на становище за условията и начина на присъединяване на фотоволтаични електроцентрали към електропреносната мрежа на Република България;

7.7. Да извършват всякакви правни и фактически действия във връзка с процедурата по издаване на становище за условията и начина на присъединяване на фотоволтаични електроцентрали към електропреносната мрежа на Република България, каквито намерят за добре, включително такива, които не са изрично упоменати в точките по-горе.

ДРУГИ:

1. Упълномощените с това пълномощно лица имат право да представляват Дружеството навсякъде и всички случаи, включително извън изрично упоменатите, когато това се налага във връзка с развитието и реализирането на инвестиционното намерение на „Дунав Солар Плант“ ЕООД за изграждане на фотоволтаични електроцентрали и прилежащата техническа

И
ер
ЗА
на
БУ

ЧИ
ЧА

И
ер
ЗА
на
Б
КА

БЪЛГАРИЯ
НОТАРИУС
АНГЕЛОВА

НОТАРИУС
АНГЕЛОВА


инфраструктура в района на община Бяла Слатина с правомощието, включително, но не само, да изготвят, подписват и подават, да изискват и получават всякакви документи, да участват в обществени мероприятия от името и за сметка на Дружеството и да извършват всякакви други правни и/или фактически действия, каквито преценят за необходими.


2. Настоящото пълномощно ще важи навсякъде, където е необходимо и следва да се тълкува разширително, неограничено и изрично за всяко за всяко правно действие в полза на всяко от упълномощените да представляват „Дунав Солар Планта“ ЕООД лица, с оглед упражняването по пълномощие на всички права, предоставени по това пълномощно.

3. Пълномощното е ограничено със срок на действие до 31.12.2024 г. (тридесет и първи декември две хиляди двадесет и четвърта година)

4. Настоящото пълномощно се изготвя с цел удължаване срока на действие на предходно пълномощно с идентично съдържание, валидно до 30.06.2024 г. (тридесети юни две хиляди двадесет и четвърта година) с рег. № 3101, нотариално заверено на 02.04.2024 г. от Соня Николова, нотариус в район РС София с рег. № 786 на Нотариалната камара.

УПЪЛНОМОЩИТЕЛИ:

 Никола Петров Газдов

 Веселин Вазов Весимиров

На 28.6.2024 г., Гергана Сазанова, нотариус в район РС-Бургас, рег. № 396 на Нотариалната камара, удостоверявам подписите върху този документ, положени от:
НИКОЛА ПЕТРОВ ГАЗДОВ, ЕГН 8108186266, като представител на Дунав Солар Планта ЕООД, БУЛСТАТ/ЕИК 206692671
с местожителство гр. (с.) Бургас
Рег. № 4260, Събрана такса: лв.

НОТАРИУС:



ПОМОЩНИК - НОТАРИУС
ЦВЕТЕЛИНА АНГЕЛОВА

На 01.07.2024 г., СОНЯ НИКОЛОВА, нотариус в район РС СОФИЯ с рег. № 786 на Нотариалната камара, удостоверявам подписите върху този документ, положени от: ВЕЛИСЛАВ БОРИСОВ БЕЛНИКОЛОВСКИ - Като управител на ДУНАВ СОЛАР ПЛАНТ ЕООД - Упълномощител
Рег. № 7699

Събрана такса:

Нотариус:



Тергана Пешова
Помощник-нотариус
по заместване

