



ОБЩИНСКИ СЪВЕТ БЯЛА СЛАТИНА

3200 Бяла Слатина, ул. "Климент Охридски" 68;

e-mail: obs@oabsl.com

obs_bslatina@abv.bg

www.byala-slatina.com

ПРОТОКОЛ № 19 / 27.02.2025 Г.

1. Дата: 27.02.2025 г.
2. Място: заседателната зала на Общински съвет Бяла Слатина
3. Времетраене: от 17.00 до 17.30 часа
4. Присъстват: 21 общински съветници
5. Присъстват още: Кмет на община
Заместник-кметове
Директори на дирекции в Общинска администрация
Служители от Общинска администрация

Заседанието беше свикано при следния проект за дневен ред:

1. Създаване на Наблюдателна комисия по смисъла на чл. 94, ал. 1 от Закона за изпълнение на наказанията и задържането под стража.
СТАНОВИЩЕ: председателят на КНУКИ
2. Решение за сключване на Споразумение за партньорство за подготовка, кандидатстване и изпълнение на проекти по одобрена концепция за интегрирани териториални инвестиции „Зелени решения за устойчиво развитие на СЗР“, дейност с наименование „Превенция на риска от наводнения по поречието на река Скът“
СТАНОВИЩЕ: председателят на КНУКИ
СТАНОВИЩЕ: председателят на КБФИП
СТАНОВИЩЕ: председателят на КУТЕ
3. Предоставяне и актуализиране на ползването на мерите и пасищата общинска собственост
СТАНОВИЩЕ: председателят на КНУКИ
СТАНОВИЩЕ: председателят на КБФИП
СТАНОВИЩЕ: председателят на КУТЕ
4. Докладни:
 - 4.1. Вносител: Кметът на общината Относно: Събиране на приходи и извършване на разходи през 2025 г. до приемането на Закона за държавния бюджет на Република България за 2025 г. и бюджета на Община Бяла Слатина
СТАНОВИЩЕ: председателите на ПК
 - 4.2. Вносител: Кметът на общината Относно: Прехвърляне на активи от Община Бяла Слатина на РУ-Бяла Слатина и на НЧ „Развитие“ гр. Бяла Слатина..
СТАНОВИЩЕ: председателят на КНУКИ
СТАНОВИЩЕ: председателят на КБФИП
СТАНОВИЩЕ: председателят на КУТЕ
 - 4.3. Вносител: Кметът на общината Относно: Актуализиране на разчета за ползване на отчисленията по чл. 60 ал.2, т.1 и 2 и чл. 64 ал.1 от Закона за управление на отпадъците /ЗУО/ от 2024 г. и 2025 г. за дейности по управление на отпадъците.
СТАНОВИЩЕ: председателят на КНУКИ
СТАНОВИЩЕ: председателят на КБФИП
СТАНОВИЩЕ: председателят на КУТЕ
 - 4.4. Вносител: Кметът на общината Относно: Предоставяне безвъзмездно за управление на Общинско предприятие „Пазари и социални дейности“ на Самостоятелен обект в сграда с идентификатор 07702.501.135.3.1 по КККР на гр. Бяла Слатина
СТАНОВИЩЕ: председателят на КНУКИ
СТАНОВИЩЕ: председателят на КБФИП

СТАНОВИЩЕ: председателят на КУТЕ

4.5. Вносител: Кметът на общината Относно: Кандидатстване на Община Бяла Слатина с проектно предложение по Целева програма „Подобряване на материалната база на Домашен социален патронаж“, финансирана от Фонд „Социална закрила“ към Министерство на труда и социалната политика..

СТАНОВИЩЕ: председателят на КНУКИ

СТАНОВИЩЕ: председателят на КБФИП

СТАНОВИЩЕ: председателят на КУТЕ

4.6. Вносител: Кметът на общината Относно: Кандидатстване на община Бяла Слатина с проектно предложение с наименование „Реконструкция и рехабилитация на улици „Янко Сакъзов“ и „Хан Крум“ в гр. Бяла Слатина, Община Бяла Слатина, Област Враца” по Интервенция П.Г.6 - Инвестиции в основни услуги и дребни по мащаби инфраструктура в селските райони” от Стратегическия план за развитието на земеделието и селските райони на Република България за периода 2023 – 2027 г..

СТАНОВИЩЕ: председателят на КНУКИ

СТАНОВИЩЕ: председателят на КБФИП

СТАНОВИЩЕ: председателят на КУТЕ

4.7. Вносител: Кметът на общината Относно: Потвърждение за съответствие на дейностите по проект „Реконструкция и рехабилитация на улици „Янко Сакъзов“ и „Хан Крум“ в гр. Бяла Слатина, Община Бяла Слатина, Област Враца” с приоритетите на Плана за интегрирано развитие на Община Бяла Слатина 2021-2027

СТАНОВИЩЕ: председателят на КНУКИ

СТАНОВИЩЕ: председателят на КБФИП

СТАНОВИЩЕ: председателят на КУТЕ

4.8. Вносител: Кметът на общината Относно: Кандидатстване на община Бяла Слатина с проектно предложение с наименование „Реконструкция и рехабилитация на улици „Търнавска“ и „Булаир“ в гр. Бяла Слатина, Община Бяла Слатина, Област Враца” по Интервенция П.Г.6 - Инвестиции в основни услуги и дребни по мащаби инфраструктура в селските райони” от Стратегическия план за развитието на земеделието и селските райони на Република България за периода 2023 – 2027 г.

СТАНОВИЩЕ: председателят на КНУКИ

СТАНОВИЩЕ: председателят на КБФИП

СТАНОВИЩЕ: председателят на КУТЕ

4.9. Вносител: Кметът на общината Относно: Потвърждение за съответствие на дейностите по проект „Реконструкция и рехабилитация на улици „Търнавска“ и „Булаир“ в гр. Бяла Слатина, Община Бяла Слатина, Област Враца” с приоритетите на Плана за интегрирано развитие на Община Бяла Слатина 2021-2027

СТАНОВИЩЕ: председателят на КНУКИ

СТАНОВИЩЕ: председателят на КБФИП

СТАНОВИЩЕ: председателят на КУТЕ

4.10. Вносител: Кметът на общината Относно: Кандидатстване на община Бяла Слатина с проектно предложение с наименование „Реконструкция и рехабилитация на улици „Любен Каравелов“, „Христо Ботев“, „Гимназиална“, „Хаджи Димитър“ и „Цар Симеон“ в гр. Бяла Слатина, Община Бяла Слатина, Област Враца” по Интервенция П.Г.6 - Инвестиции в основни услуги и дребни по мащаби инфраструктура в селските райони” от Стратегическия план за развитието на земеделието и селските райони на Република България за периода 2023 – 2027 г

СТАНОВИЩЕ: председателят на КНУКИ

СТАНОВИЩЕ: председателят на КБФИП

СТАНОВИЩЕ: председателят на КУТЕ

4.11. Вносител: Кметът на общината Относно: Потвърждение за съответствие на дейностите по проект „Реконструкция и рехабилитация на улици „Любен Каравелов“, „Христо Ботев“, „Гимназиална“, „Хаджи Димитър“ и „Цар Симеон“ в гр. Бяла Слатина, Община Бяла Слатина, Област Враца” с приоритетите на Плана за интегрирано развитие на Община Бяла Слатина 2021-2027

СТАНОВИЩЕ: председателят на КНУКИ

СТАНОВИЩЕ: председателят на КБФИП

СТАНОВИЩЕ: председателят на КУТЕ

4.12. Вносител: Кметът на общината Относно: Кандидатстване на община Бяла Слатина с

проектно предложение с наименование „Реконструкция и рехабилитация на улици „Крайбрежна“, „Сладница“ и „Димитър Благоев“ в гр. Бяла Слатина, Община Бяла Слатина, Област Враца” по Интервенция П.Г.6 - Инвестиции в основни услуги и дребни по мащаби инфраструктура в селските райони” от Стратегическия план за развитието на земеделието и селските райони на Република България за периода 2023 – 2027 г.

СТАНОВИЩЕ: председателят на КНУКИ

СТАНОВИЩЕ: председателят на КБФИП

СТАНОВИЩЕ: председателят на КУТЕ

4.13. Вносител: Кметът на общината Относно: Потвърждение за съответствие на дейностите по проект „Реконструкция и рехабилитация на улици „Крайбрежна“, „Сладница“ и „Димитър Благоев“ в гр. Бяла Слатина, Община Бяла Слатина, Област Враца“ с приоритетите на Плана за интегрирано развитие на Община Бяла Слатина 2021-2027

СТАНОВИЩЕ: председателят на КНУКИ

СТАНОВИЩЕ: председателят на КБФИП

СТАНОВИЩЕ: председателят на КУТЕ

4.14. Вносител: Кметът на общината Относно Вземане на ново решение от Общински съвет Бяла Слатина за удължаване срока за възстановяване на безлихвен заем от бюджета на Община Бяла Слатина, отпуснат с Решение № 857 / 21.12.2022г.

СТАНОВИЩЕ: председателят на КНУКИ

СТАНОВИЩЕ: председателят на КБФИП

СТАНОВИЩЕ: председателят на КУТЕ

4.15. Вносител: Кметът на общината Относно: Приемане на Решение за изработване на проект за подробен устройствен план-парцеларен план (ПУП-ПП) за транспортен достъп до поземлен имот с идентификатор 00401.69.5 по КККР на с. Алтимир, а по РП на селото, представляващ УПИ V-5 в масив 69 и поземлен имот с идентификатор 00401.69.7 по КККР на с. Алтимир, а по РП на селото представляващ УПИ VII-7 в масив 69, местност „Уловишка падина“

СТАНОВИЩЕ: председателят на КУТЕ

4.16. Вносител: Кметът на общината Относно: Разрешение за изменение на Общ устройствен план (ОУП) на Община Бяла Слатина

СТАНОВИЩЕ: председателят на КУТЕ

5. Разглеждане на молби на граждани за отпускане на еднократна помощ за лечение
6. Питания на общински съветници и граждани.
7. Разни

В. Борисова – открива заседанието при кворум 19 съветника и обявява, че след първоначално представения дневен ред е постъпила нова докладна с вносител кметът на общината Относно: Разпореждане с движимо имущество - общинска собственост чрез дарение на товарен автомобил за нуждите на РСПБЗН - гр. Бяла Слатина. Докладната е разгледана в работата на КУТЕ, КНУКИ и КБФИП и те имат изработено становище по нея. Предлагам тя да влезе в дневния ред под № 4.17.

Гласува се това предложение:

Кворум: 19

Резултат: 19 гласа “ЗА” – предложението се приема

След това председателят дава думата за изказвания и предложения по дневния ред: - няма изказвания и предложения.

Гласува се за приемането на дневния ред на заседанието:

Кворум: 19

Резултат: 19 гласа “ЗА”

Заседанието протече при следния дневен ред:

1. Създаване на Наблюдателна комисия по смисъла на чл. 94, ал. 1 от Закона за изпълнение на наказанията и задържането под стража.
2. Решение за сключване на Споразумение за партньорство за подготовка, кандидатстване и изпълнение

на проекти по одобрена концепция за интегрирани териториални инвестиции „Зелени решения за устойчиво развитие на СЗР“, дейност с наименование „Превенция на риска от наводнения по поречието на река Скът“

3. Предоставяне и актуализиране на ползването на мерите и пасищата общинска собственост

4. Докладни:

4.1. Вносител: Кметът на общината Относно: Събиране на приходи и извършване на разходи през 2025 г. до приемането на Закона за държавния бюджет на Република България за 2025 г. и бюджета на Община Бяла Слатина

4.2. Вносител: Кметът на общината Относно: Прехвърляне на активи от Община Бяла Слатина на РУ-Бяла Слатина и на НЧ „Развитие“ гр. Бяла Слатина..

4.3. Вносител: Кметът на общината Относно: Актуализиране на разчета за ползване на отчисленията по чл. 60 ал.2, т.1 и 2 и чл. 64 ал.1 от Закона за управление на отпадъците /ЗУО/ от 2024 г. и 2025 г. за дейности по управление на отпадъците.

4.4. Вносител: Кметът на общината Относно: Предоставяне безвъзмездно за управление на Общинско предприятие „Пазари и социални дейности“ на Самостоятелен обект в сграда с идентификатор 07702.501.135.3.1 по КККР на гр. Бяла Слатина

4.5. Вносител: Кметът на общината Относно: Кандидатстване на Община Бяла Слатина с проектно предложение по Целева програма „Подобряване на материалната база на Домашен социален патронаж“, финансирана от Фонд „Социална закрила“ към Министерство на труда и социалната политика..

4.6. Вносител: Кметът на общината Относно: Кандидатстване на община Бяла Слатина с проектно предложение с наименование „Реконструкция и рехабилитация на улици „Янко Сакъзов“ и „Хан Крум“ в гр. Бяла Слатина, Община Бяла Слатина, Област Враца“ по Интервенция II.Г.6 - Инвестиции в основни услуги и дребни по мащаби инфраструктура в селските райони” от Стратегическия план за развитието на земеделието и селските райони на Република България за периода 2023 – 2027 г..

4.7. Вносител: Кметът на общината Относно: Потвърждение за съответствие на дейностите по проект „Реконструкция и рехабилитация на улици „Янко Сакъзов“ и „Хан Крум“ в гр. Бяла Слатина, Община Бяла Слатина, Област Враца“ с приоритетите на Плана за интегрирано развитие на Община Бяла Слатина 2021-2027

4.8. Вносител: Кметът на общината Относно: Кандидатстване на община Бяла Слатина с проектно предложение с наименование „Реконструкция и рехабилитация на улици „Търнавска“ и „Булаир“ в гр. Бяла Слатина, Община Бяла Слатина, Област Враца“ по Интервенция II.Г.6 - Инвестиции в основни услуги и дребни по мащаби инфраструктура в селските райони” от Стратегическия план за развитието на земеделието и селските райони на Република България за периода 2023 – 2027 г.

4.9. Вносител: Кметът на общината Относно: Потвърждение за съответствие на дейностите по проект „Реконструкция и рехабилитация на улици „Търнавска“ и „Булаир“ в гр. Бяла Слатина, Община Бяла Слатина, Област Враца“ с приоритетите на Плана за интегрирано развитие на Община Бяла Слатина 2021-2027

4.10. Вносител: Кметът на общината Относно: Кандидатстване на община Бяла Слатина с проектно предложение с наименование „Реконструкция и рехабилитация на улици „Любен Каравелов“, „Христо Ботев“, „Гимназиална“, „Хаджи Димитър“ и „Цар Симеон“ в гр. Бяла Слатина, Община Бяла Слатина, Област Враца“ по Интервенция II.Г.6 - Инвестиции в основни услуги и дребни по мащаби инфраструктура в селските райони” от Стратегическия план за развитието на земеделието и селските райони на Република България за периода 2023 – 2027 г

4.11. Вносител: Кметът на общината Относно: Потвърждение за съответствие на дейностите по проект „Реконструкция и рехабилитация на улици „Любен Каравелов“, „Христо Ботев“, „Гимназиална“, „Хаджи Димитър“ и „Цар Симеон“ в гр. Бяла Слатина, Община Бяла Слатина, Област Враца“ с приоритетите на Плана за интегрирано развитие на Община Бяла Слатина 2021-2027

4.12. Вносител: Кметът на общината Относно: Кандидатстване на община Бяла Слатина с проектно предложение с наименование „Реконструкция и рехабилитация на улици „Крайбрежна“, „Сладница“ и „Димитър Благоев“ в гр. Бяла Слатина, Община Бяла Слатина, Област Враца“ по Интервенция II.Г.6 - Инвестиции в основни услуги и дребни по мащаби инфраструктура в селските райони” от Стратегическия план за развитието на земеделието и селските райони на Република България за периода 2023 – 2027 г.

4.13. Вносител: Кметът на общината Относно: Потвърждение за съответствие на дейностите по проект „Реконструкция и рехабилитация на улици „Крайбрежна“, „Сладница“ и „Димитър Благоев“ в гр. Бяла Слатина, Община Бяла Слатина, Област Враца“ с приоритетите на Плана за интегрирано

- 1.1. развитие на Община Бяла Слатина 2021-2027
- 1.2. Вносител: Кметът на общината Относно Вземане на ново решение от Общински съвет Бяла Слатина за удължаване срока за възстановяване на безлихвен заем от бюджета на Община Бяла Слатина, отпуснат с Решение № 857 / 21.12.2022г.
- 1.3. Вносител: Кметът на общината Относно: Приемане на Решение за изработване на проект за подробен устройствен план-парцеларен план (ПУП-ПП) за транспортен достъп до поземлен имот с идентификатор 00401.69.5 по КККР на с. Алтимир, а по РП на селото, представляващ УПИ V-5 в масив 69 и поземлен имот с идентификатор 00401.69.7 по КККР на с. Алтимир, а по РП на селото представляващ УПИ VII-7 в масив 69, местност „Уловишка падина“
- 1.4. Вносител: Кметът на общината Относно: Разрешение за изменение на Общ устройствен план (ОУП) на Община Бяла Слатина
- 1.5. Вносител кметът на общината Относно: Разпореждане с движимо имущество - общинска собственост чрез дарение на товарен автомобил за нуждите на РСПБЗН - гр. Бяла Слатина.
2. Разглеждане на молби на граждани за отпускане на еднократна помощ за лечение
3. Питания на общински съветници и граждани.
4. Разни

ПО ТОЧКА 1. ОТ ДНЕВНИЯ РЕД: Създаване на Наблюдателна комисия по смисъла на чл. 94, ал. 1 от Закона за изпълнение на наказанията и задържането под стража. Бе изслушано становището на КНУКИ:

1. Председателят на КНУКИ – със 7 гласа „ЗА“ комисията предлага следния текст за решение „Създава Наблюдателна комисия в състав от 8 члена, както следва: Александър Алексиев – заместник-председател на Общинския съвет; Ангел Ангелов – председател на КНУКИ; Вяра Будурова – инспектор в Пробационно звено – Бяла Слатина; Боряна Петкова – зам. кмет „Хуманитарни дейности и интеграция“ и представител на Пробационен съвет – Бяла Слатина; Тихомир Трифонов – председател на МКБППМН; Илиян Иванов – полицейски инспектор в РУ на МВР Бяла Слатина; Маргарита Маринова – началник отдел „Активна политика на пазара на труда в дирекция „Бюро по труда“ Бяла Слатина; Мая Лалушева – социален работник в отдел „Социална закрила“ при д-я „Социално подпомагане“ – Бяла Слатина.“

Със следните **Мотиви:** „От 01. Юни 2009 г. е в сила Закона за изпълнение на наказанията и задържането под стража. Съгласно чл. 170, ал. 2 от Закона, към Общинските съвети трябва да бъдат създадени Наблюдателни комисии, които подпомагат работата по ресоциализацията на лишените от свобода, съвместно с комисии за борба с противообществените прояви на малолетни и непълнолетни, териториални структури на Министерството на труда и социалната политика, граждански и религиозни сдружения и неправителствени организации. Наблюдателните комисии се създават към общинските съвети. В техния състав се включва пробационен служител и представител на затвора или поправителния дом. Основната функция на наблюдателната комисия е да работи по ресоциализацията на лишените от свобода.

Членовете на наблюдателните комисии могат да посещават местата за лишаване от свобода, да се срещат с лишените от свобода, да се запознават с необходимите им документи, да изискват и получават информация от администрацията на местата за лишаване от свобода. Предложенията и препоръките на наблюдателните комисии са задължителни за началника на затвора и поправителния дом. При неизпълнение на предложение или препоръка на наблюдателната комисия, въпросът се отнася към главния директор на Главна дирекция „Изпълнение на наказанията. Издръжката на наблюдателните комисии се осигурява от общинските съвети.

Според чл. 171, ал. 1 от Закона за изпълнение на наказанията и задържането под стража, наблюдателните комисии:

1. осъществяват обществен контрол на дейността на местата за лишаване от свобода;
2. подпомагат ресоциализацията на лишените от свобода, включително чрез инициране на социални услуги на територията на общината;
3. правят предложения за изменяне на режима, преместване на лишените от свобода в затворнически заведения от по-лек или по-тежък тип или за условно предсрочно освобождаване;
4. правят предложения и дават мнения по искания за помилване;
5. подпомагат семействата на лишените от свобода;

б. съдействат за настаняване на работа и битовото устройване на освободените от местата за лишаване от свобода.“

Гласува се предложението за решение:

Кворум: 19

Резултат: 19 гласа “ЗА”

РЕШЕНИЕ № 348

ОТНОСНО: Създаване на Наблюдателна комисия по смисъла на чл. 94, ал. 1 от Закона за изпълнение на наказанията и задържането под стража.

Мотиви: От 01. Юни 2009 г. е в сила Закона за изпълнение на наказанията и задържането под стража. Съгласно чл. 170, ал. 2 от Закона, към Общинските съвети трябва да бъдат създадени Наблюдателни комисии, които подпомагат работата по ресоциализацията на лишените от свобода, съвместно с комисии за борба с противообществените прояви на малолетни и непълнолетни, териториални структури на Министерството на труда и социалната политика, граждански и религиозни сдружения и неправителствени организации. Наблюдателните комисии се създават към общинските съвети. В техния състав се включва пробационен служител и представител на затвора или поправителния дом. Основната функция на наблюдателната комисия е да работи по ресоциализацията на лишените от свобода.

Членовете на наблюдателните комисии могат да посещават местата за лишаване от свобода, да се срещат с лишените от свобода, да се запознават с необходимите им документи, да изискват и получават информация от администрацията на местата за лишаване от свобода. Предложенията и препоръките на наблюдателните комисии са задължителни за началника на затвора и поправителния дом. При неизпълнение на предложение или препоръка на наблюдателната комисия, въпросът се отнася към главния директор на Главна дирекция „Изпълнение на наказанията. Издръжката на наблюдателните комисии се осигурява от общинските съвети.

Според чл. 171, ал. 1 от Закона за изпълнение на наказанията и задържането под стража, наблюдателните комисии:

1. осъществяват обществен контрол на дейността на местата за лишаване от свобода;
2. подпомагат ресоциализацията на лишените от свобода, включително чрез инициране на социални услуги на територията на общината;
3. правят предложения за изменение на режима, преместване на лишените от свобода в затворнически заведения от по-лек или по-тежък тип или за условно предсрочно освобождаване;
4. правят предложения и дават мнения по искания за помилване;
5. подпомагат семействата на лишените от свобода;
6. съдействат за настаняване на работа и битовото устройване на освободените от местата за лишаване от свобода

ОБЩНСКИ СЪВЕТ БЯЛА СЛАТИНА

На основание чл. 170, ал. 2 от Закона за изпълнение на наказанията и задържането под стража и Докладна от председателя на Общинския съвет с изх. № 2400-114-5 / 18.02.2025 г., във връзка с чл. 21, ал. 1, т. 23 от ЗМСМА и чл. 5, ал. 1, т. 22 от ПОДОСНКВОА,

Р Е Ш И :

1. Създава Наблюдателна комисия в състав от 8 члена, както следва:

- Александър Алексиев – заместник-председател на Общинския съвет;
- Ангел Ангелов – председател на КНУКИ;
- Вяра Будурова – инспектор в Пробационно звено – Бяла Слатина;
- Боряна Петкова – зам. кмет „Хуманитарни дейности и интеграция“ и представител на Пробационен съвет – Бяла Слатина;
- Тихомир Трифонов – председател на МКБППМН;
- Илиян Иванов – полицейски инспектор в РУ на МВР Бяла Слатина;
- Маргарита Маринова – началник отдел „Активна политика на пазара на труда в дирекция

- „Бюро по труда“ Бяла Слатина;
- Мая Лалушева – социален работник в отдел „Социална закрила“ при д-я „Социално подпомагане“ – Бяла Слатина.

ПО ТОЧКА 2. ОТ ДНЕВНИЯ РЕД: Решение за сключване на Споразумение за партньорство за подготовка, кандидатстване и изпълнение на проекти по одобрена концепция за интегрирани териториални инвестиции „Зелени решения за устойчиво развитие на СЗР“, дейност с наименование „Превенция на риска от наводнения по поречието на река Скът“. Бяха изслушани становищата на КУТЕ, КНУКИ и КБФИП.

Председателят на КУТЕ - комисията, с 4 гласа „ЗА“ предлага следния текст за решение:

1. „Одобрява проект на Споразумение за партньорство, за подготовка, кандидатстване и изпълнение на проекти по одобрена концепция за интегрирани териториални инвестиции „Зелени решения за устойчиво развитие на СЗР“, дейност с наименование „Превенция на риска от наводнения по поречието на река Скът“, съгласно Приложение № 1 към решението.

2. Дава съгласие за сключване на Споразумение за партньорство, за подготовка, кандидатстване и изпълнение на проекти по одобрена концепция за интегрирани териториални инвестиции „Зелени решения за устойчиво развитие на СЗР“, дейност с наименование „Превенция на риска от наводнения по поречието на река Скът“.

3. Упълномощава Кмета на Общината да подпише Споразумение за партньорство с партньорите Община Враца, Областна администрация Враца, Община Борован и Община Мизия за подготовка, кандидатстване и изпълнение на проекти по одобрена концепция за интегрирани териториални инвестиции „Зелени решения за устойчиво развитие на СЗР“, дейност с наименование „Превенция на риска от наводнения по поречието на река Скът“.

4. Възлага на Кмета на Община Бяла Слатина да извърши необходимите действия по изпълнението на взетите решения.“

Със следните **Мотиви:** „Концепция за интегрирани териториални инвестиции „Зелени решения за устойчиво развитие на СЗР“, подадена от Водещ партньор Община Враца през 2023 г., е одобрена и класирана на второ място в Северозападен район за планиране. Концепцията е подадена в партньорство с Областна администрация – Враца, общините Монтана, Бяла Слатина, Борован и Мизия, „Диагностично – консултативен център 1 – Враца“ ЕООД, Общински Драматичен театър „Драгомир Асенов“, гр. Монтана и „Тролейбусен транспорт - Враца“ ЕООД.

Една от основните дейности в одобрената концепция е „Превенция на риска от наводнения по поречието на река Скът“ с финансиране по Програма „Околна среда“ 2021-2027 г.

Река Скът преминава през четири общини - Враца, Борован, Бяла Слатина и Мизия. Дължината ѝ е 134 км, която ѝ отрежда 18-о място сред реките на България. Река Скът е най-големият приток на р. Огоста. Скът е и една от най-опасните реки в България. С тясното си корито и голям водосборен басейн, тя е причина за големи наводнения и смъртни случаи през последните десетилетия. Четирите общини съвместно с Областна администрация Враца, се обединиха като партньори за подготовка на проект за прилагане на зелена инфраструктура, изградена или усъвършенствана с цел приспособяване към изменението на климата за защита от природни бедствия.

Основните дейности са:

- Планирани в КИТИ мерки за превенция и защита при наводнения – природосъобразни и в комбинация със сива инфраструктура;
- Спомагателни дейности, свързани с изготвяне на анализ за определяне на заливни равнини, аналитични документи, консолидирана документация за климатична устойчивост (Методически указания за подготовка на консолидирана документация за доказване на климатична устойчивост за проектни предложения по ПОС);
- Организация и управление на проекта, видимост, прозрачност и комуникация и подготовка на тръжни документи – непреки разходи.

След проведена работна среща във връзка с предстоящо обявяване на процедура чрез директно предоставяне на безвъзмездна финансова помощ BG16FFPR002-4.006 „Природосъобразни мерки за превенция и управление на риска от наводнения“ за одобрени концепции по процедура BG16FFPR003-2.001 „Концепции за интегрирани териториални инвестиции (ИТИ)” с Управляващия орган на Програма „Околна среда“ 2021-2027 г., на участващите общини бе предоставена възможност да кандидатстват поотделно в партньорство с Областна администрация – Враца, всяка за дейностите на своята територия.

На етап подготовка и изпълнение на проектите по одобрената концепция за интегрирани териториални инвестиции е необходимо партньорите да представят Споразумение за партньорство, като за същото е необходимо решение на съответния общински съвет.

Целта на Споразумението е да създаде необходимите условия за координация, управление, изпълнение и контрол на всички планирани дейности за успешната подготовка и изпълнение на проектите.

Индикативната стойност на безвъзмездната финансова помощ за реализация на проектните идеи е 13 898 160 лева, като УО на ПОС ще отпусне допълнително 40 000 лева за всеки проект за спомагателни дейности.

Бюджетът е разпределен между партньорите, като са взети предвид дължината на река Скът и броя на населените места, през които реката преминава през общините.“

Председателят на КНУКИ – със 7 гласа „ЗА“ комисията подкрепя това становище.

Председателят на КБФИП – с 4 гласа „ЗА“ комисията подкрепя това становище.

Гласува се предложението за решение:

Кворум: 19

Резултат: 19 гласа „ЗА”

РЕШЕНИЕ № 349

ОТНОСНО: Решение за сключване на Споразумение за партньорство за подготовка, кандидатстване и изпълнение на проекти по одобрена концепция за интегрирани териториални инвестиции „Зелени решения за устойчиво развитие на СЗР“, дейност с наименование „Превенция на риска от наводнения по поречието на река Скът“.

Мотиви: Концепция за интегрирани териториални инвестиции „Зелени решения за устойчиво развитие на СЗР“, подадена от Водещ партньор Община Враца през 2023 г., е одобрена и класирана на второ място в Северозападен район за планиране. Концепцията е подадена в партньорство с Областна администрация – Враца, общините Монтана, Бяла Слатина, Борован и Мизия, „Диагностично – консултативен център 1 – Враца“ ЕООД, Общински Драматичен театър „Драгомир Асенов“, гр. Монтана и „Тролейбусен транспорт - Враца“ ЕООД.

Една от основните дейности в одобрената концепция е „Превенция на риска от наводнения по поречието на река Скът“ с финансиране по Програма „Околна среда“ 2021-2027 г.

Река Скът преминава през четири общини - Враца, Борован, Бяла Слатина и Мизия. Дължината ѝ е 134 км, която ѝ отрежда 18-о място сред реките на България. Река Скът е най-големият приток на р. Огоста. Скът е и една от най-опасните реки в България. С тясното си корито и голям водосборен басейн, тя е причина за големи наводнения и смъртни случаи през последните десетилетия. Четирите общини съвместно с Областна администрация Враца, се обединиха като партньори за подготовка на проект за прилагане на зелена инфраструктура, изградена или усъвършенствана с цел приспособяване към изменението на климата за защита от природни бедствия.

Основните дейности са:

- Планирани в КИТИ мерки за превенция и защита при наводнения – природосъобразни и в комбинация със сива инфраструктура;
- Спомагателни дейности, свързани с изготвяне на анализ за определяне на заливни равнини, аналитични документи, консолидирана документация за климатична устойчивост (Методически указания за подготовка на консолидирана документация за доказване на климатична устойчивост за проектни предложения по ПОС);
- Организация и управление на проекта, видимост, прозрачност и комуникация и подготовка на тръжни документи – непреки разходи.

След проведена работна среща във връзка с предстоящо обявяване на процедура чрез директно предоставяне на безвъзмездна финансова помощ BG16FFPR002-4.006 „Природосъобразни мерки за превенция и управление на риска от наводнения“ за одобрени концепции по процедура BG16FFPR003-2.001 „Концепции за интегрирани териториални инвестиции (ИТИ)” с Управляващия орган на Програма „Околна среда“ 2021-2027 г., на участващите общини бе предоставена възможност да кандидатстват поотделно в партньорство с Областна администрация – Враца, всяка за дейностите на своята територия.

На етап подготовка и изпълнение на проектите по одобрената концепция за интегрирани териториални инвестиции е необходимо партньорите да представят Споразумение за партньорство, като за същото е необходимо решение на съответния общински съвет.

Целта на Споразумението е да създаде необходимите условия за координация, управление, изпълнение и контрол на всички планирани дейности за успешната подготовка и изпълнение на проектите.

Индикативната стойност на безвъзмездната финансова помощ за реализация на проектните идеи е 13 898 160 лева, като УО на ПОС ще отпусне допълнително 40 000 лева за всеки проект за спомагателни дейности.

Бюджетът е разпределен между партньорите, като са взети предвид дължината на река Скът и броя на населените места, през които реката преминава през общините.

ОБЩНСКИ СЪВЕТ БЯЛА СЛАТИНА

На основание Докладна от кмета на общината с изх. № 2400-129-2 / 18.02.25 г., чл. 21, ал. 1, т. 23 и ал. 2, във връзка с чл. 59, чл. 60 и чл. 61 от Закона за местното самоуправление и местната администрация от ЗМСМА и чл. 5, ал. 1, т. 22 от ПОДОСНКВОА,

Р Е Ш И :

1. Одобрява проект на Споразумение за партньорство, за подготовка, кандидатстване и изпълнение на проекти по одобрена концепция за интегрирани териториални инвестиции „Зелени решения за устойчиво развитие на СЗР“, дейност с наименование „Превенция на риска от наводнения по поречието на река Скът“, съгласно Приложение № 1 към решението.

2. Дава съгласие за сключване на Споразумение за партньорство, за подготовка, кандидатстване и изпълнение на проекти по одобрена концепция за интегрирани териториални инвестиции „Зелени решения за устойчиво развитие на СЗР“, дейност с наименование „Превенция на риска от наводнения по поречието на река Скът“.

3. Упълномощава Кмета на Общината да подпише Споразумение за партньорство с партньорите Община Враца, Областна администрация Враца, Община Борован и Община Мизия за подготовка, кандидатстване и изпълнение на проекти по одобрена концепция за интегрирани териториални инвестиции „Зелени решения за устойчиво развитие на СЗР“, дейност с наименование „Превенция на риска от наводнения по поречието на река Скът“.

4. Възлага на Кмета на Община Бяла Слатина да извърши необходимите действия по изпълнението на взетите решения.

ПО ТОЧКА 3. ОТ ДНЕВНИЯ РЕД: Предоставяне и актуализиране на ползването на мерите и пасищата общинска собственост. Бяха изслушани становищата на КУТЕ, КНУКИ и КБФИП

Председателят на КНУКИ – със 7 гласа „ЗА“ комисията предлага следния текст за решение:

„1. Дава съгласие за предоставяне за общо и за индивидуално ползване мерите и пасищата, общинска собственост, на територията на Община Бяла Слатина, в зависимост от броя и вида на отглежданите пасищни животни на територията на съответните землища, съгласно актуализиран списък. (Приложение № 1).

2. Определя размера на полагащите се пасищни площи съобразно броя и вида на регистрираните пасищни селскостопански животни, в зависимост от притежаваните или ползвани на регистрирано правно основание пасища, мери и ливади, но не повече от 15 дка за 1 животинска единица в имоти от първа до седма категория и/или до 30 дка за 1 животинска единица в имоти от осма до десета категория:

- На правоимащите лица, които отглеждат едри и дребни преживни селскостопански животни с предназначение за производство на мляко или месо и животни от местни (автохтонни) породи, и/или биологично сертифицирани едри и дребни преживни селскостопански животни, се разпределят до 20 дка за 1 животинска единица в имоти от първа до седма категория и до 40 дка за 1 животинска единица в имоти от осма до десета категория.

3. Приема Годишен план за паша - (Приложение № 2).

4. Определя задължения на общината и на ползвателите за поддържането на мерите и пасищата, съгласно (Приложение № 3).

5. Определя правилата за ползване на мерите и пасищата (Приложение № 4), които съдържат: перспективен експлоатационен план за паша; частите от пасищата, мерите и ливадите предназначени за общо и за индивидуално ползване, и тяхното разграничаване; частите от мерите и пасищата, предназначени предимно за косене; ветеринарна профилактика; прокарите за селскостопански животни до местата за паша и водопоите, построяване на навеси; мерки за опазване, поддържане и подобряване на мерите, пасищата и ливадите, като почистване от храсти и друга нежелана растителност, противоерозионни мероприятия, наторяване, временни ограждения; частите от мерите, пасищата и ливадите, предназначени за изкуствени пасища, за засяване с подходящи тревни смеси; построяване на навеси; въвеждане и редуване на парцелно ползване на пасищни комплекси; охрана; режим на ползване, забрани и ограничения в зависимост от конкретните дадености на топографски, почвени, климатични и други физически условия, и на развитието на животновъдството на територията на общината;

6. Карти за ползването на мерите, пасищата и ливадите по физически блокове, определени в Системата за идентификация на земеделските парцели по землища в община Бяла Слатина - 15 броя.

7. Списък с данни за земеделските стопани или техни сдружения, регистрирани като юридически лица и отглежданите от тях животни.

8. Възлага на Кмета на Община Бяла Слатина да предприеме всички необходими последващи действия за изпълнение на настоящото решение.“

Със следните **Мотиви:** „Съгласно чл. 37о, ал. 4 от ЗСПЗЗ, Общинският съвет ежегодно приема решение с мнозинство от общия брой на съветниците за предоставяне и актуализиране на ползването на мерите и пасищата, което съдържа: 1. Годишен план за паша; 2. Съгласие за предоставяне на мери и пасища за общо и за индивидуално ползване; 3. Задълженията на общината и на ползвателите за поддържането на мерите и пасищата.

Необходимо условие при предоставянето на общинските мери и пасища е определяне размера и местоположението на мерите и пасищата от общинския поземлен фонд за общо и за индивидуално ползване в зависимост от броя и вида на наличните пасищни животни на територията на съответното землище.“

Кворум: 20

Председателят на КБФИП – с 4 гласа „ЗА“ комисията подкрепя това становище.

Председателят на КУТЕ – с 4 гласа „ЗА“ комисията подкрепя това становище.

Гласува се поименно предложението за решение:

Кворум: 20

Резултат: 20 гласа “ЗА”

РЕШЕНИЕ № 350

ОТНОСНО: Предоставяне и актуализиране на ползването на мерите и пасищата общинска собственост.

Мотиви: Съгласно чл. 37о, ал. 4 от ЗСПЗЗ, Общинският съвет ежегодно приема решение с мнозинство от общия брой на съветниците за предоставяне и актуализиране на ползването на мерите и пасищата, което съдържа:

1. Годишен план за паша;

2. Съгласие за предоставяне на мери и пасища за общо и за индивидуално ползване;

3. Задълженията на общината и на ползвателите за поддържането на мерите и пасищата.

Необходимо условие при предоставянето на общинските мери и пасища е определяне размера и местоположението на мерите и пасищата от общинския поземлен фонд за общо и за индивидуално ползване в зависимост от броя и вида на наличните пасищни животни на територията на съответното землище.

ОБЩНСКИ СЪВЕТ БЯЛА СЛАТИНА

На основание чл. 37и, ал. 3 и ал. 4 и чл. 37о, от ЗСПЗЗ, Докладна от кмета на общината с изх. № 6101-22 / 14.02.25. и чл. 21, ал. 2 от ЗМСМА, във връзка с чл. 21, ал. 1, т. 8 и т. 23 и чл. 52, ал. 5 от ЗМСМА и чл. 5, ал. 1, т. 7 и т. 22 и чл. 5, ал. 2 от ПОДОСНКВОА,

Р Е Ш И :

1. Дава съгласие за предоставяне за общо и за индивидуално ползване мерите и пасищата, общинска собственост, на територията на Община Бяла Слатина, в зависимост от броя и вида на отглежданите пасищни животни на територията на съответните землища, съгласно актуализиран списък. (Приложение № 1).

2. Определя размера на полагащите се пасищни площи съобразно броя и вида на регистрираните пасищни селскостопански животни, в зависимост от притежаваните или ползвани на регистрирано правно основание пасища, мери и ливади, но не повече от 15 дка за 1 животинска единица в имоти от първа до седма категория и/или до 30 дка за 1 животинска единица в имоти от осма до десета категория:

- На правоимащите лица, които отглеждат едри и дребни преживни селскостопански животни с предназначение за производство на мляко или месо и животни от местни (автохтонни) породи, и/или биологично сертифицирани едри и дребни преживни селскостопански животни, се разпределят до 20 дка за 1 животинска единица в имоти от първа до седма категория и до 40 дка за 1 животинска единица в имоти от осма до десета категория.

3. Приема Годишен план за паша - (Приложение № 2).

4. Определя задължения на общината и на ползвателите за поддържането на мерите и пасищата, съгласно (Приложение № 3).

5. Определя правилата за ползване на мерите и пасищата (Приложение № 4), които съдържат:

- перспективен експлоатационен план за паша;
- частите от пасищата, мерите и ливадите предназначени за общо и за индивидуално ползване, и тяхното разграничаване;
- частите от мерите и пасищата, предназначени предимно за косене;
- ветеринарна профилактика;
- прокарите за селскостопански животни до местата за паша и водопоите, построяване на навеси;
- мерки за опазване, поддържане и подобряване на мерите, пасищата и ливадите, като почистване от храсти и друга нежелана растителност, противоерозионни мероприятия, наторяване, временни ограждения;
- частите от мерите, пасищата и ливадите, предназначени за изкуствени пасища, за засяване с подходящи тревни смеси;
- построяване на навеси;
- въвеждане и редуване на парцелно ползване на пасищни комплекси;
- охрана;
- режим на ползване, забрани и ограничения в зависимост от конкретните дадености на топографски, почвени, климатични и други физически условия, и на развитието на животновъдството на територията на общината;

6. Карти за ползването на мерите, пасищата и ливадите по физически блокове, определени в Системата за идентификация на земеделските парцели по землища в община Бяла Слатина - 15 броя.

7. Списък с данни за земеделските стопани или техни сдружения, регистрирани като юридически лица и отглежданите от тях животни.

8. Възлага на Кмета на Община Бяла Слатина да предприеме всички необходими последващи действия за изпълнение на настоящото решение.

Приложение: съгласно текста

Справка за площите с мери и пасища и частите от тях за общо и индивидуално ползване (Приложение 1)						
№ по ред	Населено място	№ на имота	Площ/дка	категория	За общо ползване	За индивидуално ползване
1	Бяла Слатина	576,24	1,934	3	1,934	
2	Бяла Слатина	315,12	0,551	3	0,551	
3	Бяла Слатина	315,15	2,574	3	2,574	
4	Бяла Слатина	117,4	3,298	3	3,298	
5	Бяла Слатина	118,4	6,642	3		6,642
		206,3	0,964		0,964	
6	Бяла Слатина			3		
7	Бяла Слатина	206,15	0,960	3	0,960	
9	Бяла Слатина	208,12	17,410	3		17,410
10	Бяла Слатина	575,61	24,265	3		24,265
11	Бяла Слатина	198,43	14,694	3		14,694
12	Бяла Слатина	210,14	19,448	3		19,448
13	Бяла Слатина	575,59	26,825	3		26,825
			119,565		10,281	109,284

Справка за необходимите пасища, мери				
	Едър рогат добитък		Дребен Рогар добитък	Едно копитни
Брой животни	521		90	0
циент за приравняване	1		0,15	0
Брой ЖЕ	521		13,5	0
необходими пасища (по	534.5 ЖЕ (8017.5 дка)			

Справка за площите с мери и пасища и частите от тях за общо и индивидуално ползване (Приложение 1)						
№ по ред	Населено място	№ на имота	Площ/дка	категория	За общо ползване	индивидуално ползване
1	с. Алтимир	24,4	3,916	3	3,916	
2	с. Алтимир	26,13	0,77	3	0,77	
3	с. Алтимир	26,14	0,647	3	0,647	
4	с. Алтимир	26,15	3,102	3	3,102	
5	с. Алтимир	26,16	0,831	3	0,831	
6	с. Алтимир	27,11	2,95	3	2,95	
7	с. Алтимир	29,3	14,766	3	14,766	
8	с. Алтимир	29,13	2,997	3	2,997	
9	с. Алтимир	30,17	6,912	3	6,912	
10	с. Алтимир	30,24	14,152	3	14,152	
11	с. Алтимир	30,25	1,613	3	1,613	
12	с. Алтимир	31,4	7,068	3	7,068	
13	с. Алтимир	53,5	10,441	3		10,441
14	с. Алтимир	53,18	11,946	3	11,946	
15	с. Алтимир	54,2	16,798	3	16,798	
16	с. Алтимир	54,4	1,701	3	1,701	
17	с. Алтимир	55,9	3,937	3	3,937	
18	с. Алтимир	56,55	4,536	3	4,536	
19	с. Алтимир	88,4	1,785	3	1,785	
20	с. Алтимир	91,3	4,875	10	4,875	
21	с. Алтимир	92,9	2,329	10		2,329
22	с. Алтимир	92,29	1,855	5		1,855
23	с. Алтимир	93,33	2,662	3		2,662
24	с. Алтимир	95,61	2,762	6		2,762
25	с. Алтимир	92,4	11,428	5		11,428
26	с. Алтимир	31,3	46,843	3		46,843
27	с. Алтимир	92,18	910,714	3		910,714
28	с. Алтимир	63,22	10,855	3		10,855
29	с. Алтимир	99,4	29,524	6		29,524
30	с. Алтимир	95,66	196,632	6	15,032	181,6
31	с. Алтимир	92,7	20,752	10		20,752
			1352,099		120,334	1231,765

Справка за необходимите пасища, мери				
	Едър рогат добитък		Дребен Рогар добитък	Едно копитни
Брой животни	613		231	14
Коефициент за приравняване към 1 ЖЕ	1		0,15	1
Брой ЖЕ	613		34,65	14
Общо необходими пасища (по 15 дка)	661.65 ЖЕ(9925 дка)			

Справка за площите с мери и пасища и частите от тях за общо и индивидуално ползване (Приложение 1)

№ по ред	Населено място	№ на имота	Площ/дка	категория	За общо ползване	За индивидуално ползване
1	с. Буковец	352,2	42,718	3		42,718
2	с. Буковец	33,76	9,274	3		9,274
3	с. Буковец	351,105	6,327	4	6,327	
4	с. Буковец	398,142	122,829	10		122,829
5	с. Буковец	45,145	4,491	10	4,491	
6	с. Буковец	45,148	4,108	10	4,108	
7	с. Буковец	351,159	18,155	5		18,155
8	с. Буковец	52,201	7,821	3	7,821	
9	с. Буковец	53,202	15,123	6		15,123
10	с. Буковец	90,223	44,782	10		44,782
11	с. Буковец	379,235	8,66	3	8,66	
12	с. Буковец	74,275	174,52	10	174,52	
13	с. Буковец	393,286	5,439	10	5,439	
14	с. Буковец	393,294	16,669	10	16,669	
15	с. Буковец	393,299	0,992	10	0,992	
16	с. Буковец	393,301	3,951	10	3,951	
17	с. Буковец	393,303	10,128	10	10,128	
18	с. Буковец	392,358	1,088	10	1,088	
19	с. Буковец	39,544	6,068	5		6,068
20	с. Буковец	74,3	22,708	10	22,708	
21	с. Буковец	90,1	36,267	5		36,267
22	с. Буковец	18,1	9,685	2		9,685
23	с. Буковец	20,3	9,788	5		9,788
24	с. Буковец	20,6	4,7	5	4,7	
25	с. Буковец	85,2	7,175	2	7,175	
26	с. Буковец	85,3	11,273	2		11,273
27	с. Буковец	85,4	18,404	2		18,404
28	с. Буковец	92,1	7,556	6	7,556	
Общо			630,699		286,333	344,366

Справка за необходимите пасища, мери

	Едър рогат добитък		Дребен Рогар добитък	Едно копитни
Брой животни	0		140	0
Коефициент за приравняване към 1 ЖЕ	1		0,15	0
Брой ЖЕ	0		21	0
Общо необходими пасища (по 15 дка)	21 ЖЕ(315 дка)			

Справка за площите с мери и пасища и частите от тях за общо и индивидуално ползване (Приложение 1)						
№ по ред	Населено място	№ на имота	Площ/дка	категория	За общо ползване	За индивидуалн
				1		
2	Б. Геран	17,9	61,036	5		61,036
		17,178	46,257			
3	Б. Геран			3		46,257
4	Б. Геран	17,179	10,623	3	10,623	
5	Б. Геран	17,61	0,645	3	0,645	
		56,1	15,48		15,48	
6	Б. Геран			3		
		60,34	8,998		8,998	
7	Б. Геран			3		
		60,35	22,2		22,2	
8	Б. Геран			3		
9	Б. Геран	60,2	7,289	3	7,289	
10	Б. Геран	60,23	9,494	3	9,494	
11	Б. Геран	60,36	4,135	3	4,135	
12	Б. Геран	61,27	2,146	3	2,146	
13	Б. Геран	46,111	4,333	3	4,333	
14	Б. Геран	60,8	82,454	3	26,454	56
Общо			286,364		123,071	107,293

Справка за необходимите пасища, мери				
	Едър рогат добитък		Дребен Рогар добитък	Едно копитни
Брой животни	152		0	1
Коефициент за приравняване към 1 ЖЕ	1		0,15	1
Брой ЖЕ	152		0	1
Общо необходими пасища (по 15 дка)	153 ЖЕ (2295 дка)			

Справка за площите с мери и пасища и частите от тях за общо и индивидуално ползване (Приложение 1)

№ по ред	Населено място	№ на имота	Площ/дка	категория	За общо ползване	За индивидуално ползване
1	с. Бъркачево	120.3	10,894	5	10,894	
2	с. Бъркачево	7.27	6,345	3	6,345	
3	с. Бъркачево	7.28	4,149	3	4,149	
4	с. Бъркачево	7.19	4,918	3	4,918	
5	с. Бъркачево	124.16	8,742	3	8,742	
6	с. Бъркачево	7.29	10,061	3		10,061
7	с. Бъркачево	39.70	26,308	3		26,308
8	с. Бъркачево	39.71	9,685	3	9,685	
9	с. Бъркачево	39.418	52,503	3	52,503	
10	с. Бъркачево	50.84	11,909	3		11,909
11	с. Бъркачево	50.94	5,855	3	5,855	
12	с. Бъркачево	49.97	22,936	3		22,936
13	с. Бъркачево	47.115	12,729	3		12,729
14	с. Бъркачево	47.121	18,782	3		18,782
15	с. Бъркачево	141.143	11,671	3		11,671
16	с. Бъркачево	147.228	10,365	6	10,365	
17	с. Бъркачево	73.239	7,965	3	7,965	
18	с. Бъркачево	52.245	8,865	3	8,865	
19	с. Бъркачево	64.256	15,219	3	15,219	
20	с. Бъркачево	151.306	16,690	5	16,690	
21	с. Бъркачево	80.362	14,008	4	14,008	
22	с. Бъркачево	123.365	12,416	3	12,416	
23	с. Бъркачево	42.101	2,955	3	2,955	
24	с. Бъркачево	52.104	5,546	3	5,546	
25	с. Бъркачево	121.108	5,023	3	5,023	
26	с. Бъркачево	138.109	3,086	3		3,086
27	с. Бъркачево	43.114	1,776	3		1,776
28	с. Бъркачево	119.117	2,641	3		2,641
29	с. Бъркачево	76.152	3,314	3	3,314	
30	с. Бъркачево	76.153	2,432	3	2,432	
31	с. Бъркачево	142.177	5,253	3	5,253	
32	с. Бъркачево	73.188	6,955	3		6,955
33	с. Бъркачево	73.190	1,716	3	1,716	
34	с. Бъркачево	74.193	1,896	3	1,896	
35	с. Бъркачево	110.203	1,148	6	1,148	
36	с. Бъркачево	110.207	5,054	6	5,054	
37	с. Бъркачево	110.208	3,865	6	3,865	
38	с. Бъркачево	110.209	0,971	6	0,971	
39	с. Бъркачево	109.211	4,258	6	4,258	
40	с. Бъркачево	144.212	1,222	6	1,222	
41	с. Бъркачево	123.367	203,204	3	100,104	103,100
42	с. Бъркачево	7.32	22,650	3	3,550	19,100
43	с. Бъркачево	7.31	79,382	3	20,582	58,800
44	с. Бъркачево	8.33	22,498	3	13,698	8,800

45	с. Бъркачево	40.74	10,819	3	2,119	8,700
46	с. Бъркачево	40.75	15,450	3		15,450
47	с. Бъркачево	7.77	53,797	3	24,397	29,400
		Общо	769,926		397,722	372,204

Справка за необходимите пасища, мери				
	Едър рогат добитък		Дребен Рогар добитък	Едно копитни
Брой животни	115		723	2
Коефициент за приравняван е към 1 ЖЕ	1		0,15	1
Брой ЖЕ	115		108,45	2
Общо не обходими пасища (по 15 дка)	223.45 ЖЕ(3352 дка)			

Справка за площите с мери и пасища и частите от тях за общо и индивидуално ползване (Приложение 1)						
№ по ред	Населено място	№ на имота	Площ/дка		За общо ползване	индивидуално ползване
				категория		
1	с. Враняк	147,4	1,737	3	1,737	
2	с. Враняк	100,1	3,58	6		3,58
3	с. Враняк	77,1	139,125	3	139,125	
		52,2	1,849			1,849
4	с. Враняк			3		
5	с. Враняк	49,3	0,386	3	0,386	
6	с. Враняк	2,2	8,131	3		8,131
7	с. Враняк	2,7	90,12	3		90,12
8	с. Враняк	1,2	2,716	10	2,716	
9	с. Враняк	5,1	8,206	6	8,206	
10	с. Враняк	39,6	15,225	3	15,225	
11	с. Враняк	119,7	11,845	6		11,845
12	с. Враняк	155,1	23,745	3		23,745
13	с. Враняк	54,1	46,089	3		46,089
14	с. Враняк	60,1	32,388	4		32,388
15	с. Враняк	59,1	26,013	4		26,013
16	с. Враняк	50,1	25,94	3		25,94
Общо			437,095		167,395	269,7

Справка за необходимите пасища, мери				
	Едър рогат добитък		Дребен Рогар	Едно копитни
Брой животни	180		991	0
Коефициент за приравняване към 1 ЖЕ	1		0,15	0
Брой ЖЕ	180		148,65	0
Общо необходими пасища (по 15 дка)	328.65 ЖЕ(4929.75 дка)			

**Справка за площите с мери и пасища и частите от тях за общо и индивидуално ползване
(Приложение 1)**

№ по ред	Населено място	№ на имота	Площ/дка	категория	За общо ползване	За индивидуално ползване
1	с. Драшан	17,11	6,249	6	6,249	
2	с. Драшан	17,12	11,746	6		11,746
3	с. Драшан	36,1	17,597	4		17,597
4	с. Драшан	37,1	8,467	4	8,467	
5	с. Драшан	38,1	11,096	4		11,096
6	с. Драшан	39,1	2,710	4	2,710	
7	с. Драшан	40,1	9,186	9	9,186	
8	с. Драшан	41,1	13,127	10		13,127
9	с. Драшан	42,4	6,349	4	6,349	
10	с. Драшан	46,2	0,887	4	0,887	
11	с. Драшан	47,2	32,660	10		32,660
12	с. Драшан	48,4	3,769	9	3,769	
13	с. Драшан	48,7	78,168	9		78,168
14	с. Драшан	106,1	7,375	4	7,375	
15	с. Драшан	106,2	14,305	4		14,305
16	с. Драшан	120,1	2,288	8	2,288	
17	с. Драшан	133,15	2,328	7	2,328	
18	с. Драшан	136,2	14,544	8	14,544	
19	с. Драшан	136,4	6,911	8		6,911
20	с. Драшан	136,41	0,424	10	0,424	
21	с. Драшан	136,42	0,439	8	0,439	
22	с. Драшан	139,1	2,832	4	2,832	
23	с. Драшан	139,3	1,633	8	1,633	
24	с. Драшан	139,6	4,462	8	4,462	
25	с. Драшан	139,7	0,589	8	0,589	
26	с. Драшан	145,17	3,544	4	3,544	
27	с. Драшан	147,15	3,270	4	3,270	
28	с. Драшан	147,28	0,468	4	0,468	
29	с. Драшан	147,102	10,921	10		10,921
30	с. Драшан	148,75	6,839	4	6,839	
31	с. Драшан	150,23	8,895	4		8,895
32	с. Драшан	150,54	2,220	4	2,220	
33	с. Драшан	150,58	6,522	4	6,522	
34	с. Драшан	150,59	9,462	4		9,462
35	с. Драшан	153,15	3,334	4	3,334	
36	с. Драшан	153,32	1,418	4	1,418	
37	с. Драшан	42,5	41,938	10	41,938	
38	с. Драшан	49,4	5,519	10	5,519	
39	с. Драшан	49,9	1,612	10	1,612	
40	с. Драшан	87,1	360,296	9	168,096	192,2
41	с. Драшан	151,18	24,275	4		24,275
42	с. Драшан	151,2	4,504	4	322,768	4,504
Общо дка			758,635		322,768	435,867

Справка за необходимите пасища, мери				
	Едър рогат добитък		Дребен Рогар добитък	Едно копитни
Брой животни	5		1015	0
Коефициент за приравняван е към 1 ЖЕ	1		0,15	0
Брой ЖЕ	5		152,25	0
Общо не обходими пасища по (15 дка)	157.25 ЖЕ (2358.75)			

Справка за площите с мери и пасища и частите от тях за общо и индивидуално ползване (Приложение 1)						
№ по ред	Населено място	№ на имота	Площ/дка	категория	За общо ползване	За индивидуално ползване
1	с. Габаре	120,1	22,728	4	22,728	
2	с. Габаре	120,2	1,211	4	1,211	
3	с. Габаре	120,3	4,369	10	4,369	
4	с. Габаре	120,5	4,719	4	4,719	
5	с. Габаре	120,6	2,135	4	2,135	
6	с. Габаре	121,1	9,13	4	9,13	
7	с. Габаре	121,2	17,58	4	17,58	
8	с. Габаре	121,3	3,729	4	3,729	
9	с. Габаре	121,4	0,942	4	0,942	
10	с. Габаре	121,5	3,804	4	3,804	
11	с. Габаре	121,7	1,781	4	1,781	
12	с. Габаре	121,9	71,083	4		71,083
13	с. Габаре	122,1	4,491	4	4,491	
14	с. Габаре	122,2	4,887	4	4,887	
15	с. Габаре	122,3	3,031	4	3,031	
16	с. Габаре	122,4	2,697	4	2,697	
17	с. Габаре	123,1	27,052	4	27,052	
18	с. Габаре	124,1	0,969	4	0,969	
19	с. Габаре	124,2	6,653	4	6,653	
20	с. Габаре	124,3	31,136	4	31,136	
21	с. Габаре	124,4	7,555	4	7,555	
22	с. Габаре	124,5	10,962	4	10,962	
23	с. Габаре	125,1	56,89	3	56,89	
24	с. Габаре	125,2	6,766	4	6,766	
25	с. Габаре	126,1	7,306	10	7,306	
26	с. Габаре	127,1	4,955	10	4,955	
27	с. Габаре	127,2	2,856	10	2,856	
29	с. Габаре	127,7	17,025	10	17,025	
30	с. Габаре	128,1	6,622	9	6,622	
31	с. Габаре	129,3	51,666	8	51,666	
32	с. Габаре	129,4	37,135	4	37,135	
33	с. Габаре	129,7	67,208	4	67,208	
34	с. Габаре	129,8	25,455	4	25,455	
35	с. Габаре	131,2	87,104	4		87,104
36	с. Габаре	131,3	3,934	4	3,934	
37	с. Габаре	131,4	5,432	4	5,432	
38	с. Габаре	131,5	6,672	4	6,672	
39	с. Габаре	131,6	16,028	4	16,028	
40	с. Габаре	132,1	1,459	4	1,459	
41	с. Габаре	132,2	2,726	4	2,726	
42	с. Габаре	132,3	26,336	4	26,336	
43	с. Габаре	133,1	5,668	3	5,668	
44	с. Габаре	134,2	32,074	9		32,074
45	с. Габаре	134,3	0,269	4	0,269	
46	с. Габаре	135,5	3,269	3	3,269	
47	с. Габаре	135,3	7,934	9		7,934
48	с. Габаре	141,3	5	9	5	
49	с. Габаре	143,1	35,515	9	35,515	
50	с. Габаре	144,4	7,09	9	7,09	
51	с. Габаре	144,5	22,021	9		22,021
52	с. Габаре	145,1	8,262	4		8,262
53	с. Габаре	145,2	0,608	4	0,608	

54	с. Габаре	145,3	11,116	4		11,116
55	с. Габаре	146,1	17,427	9		17,427
56	с. Габаре	146,2	15,735	9		15,735
57	с. Габаре	146,3	27,652	9		27,652
58	с. Габаре	146,4	3,875	9	3,875	
59	с. Габаре	146,5	1,026	9	1,026	
60	с. Габаре	146,6	12,455	9		12,455
61	с. Габаре	146,7	25,531	9		25,531
62	с. Габаре	147,1	23,123	10		23,123
63	с. Габаре	148,1	12,23	10		12,23
64	с. Габаре	148,2	15,883	4	15,883	
65	с. Габаре	149,1	79,999	4		79,999
66	с. Габаре	151,1	7,191	4	7,191	
67	с. Габаре	153,1	1,002	9	1,002	
68	с. Габаре	153,2	1,874	9	1,874	
69	с. Габаре	154,2	1,432	9	1,432	
70	с. Габаре	154,3	1,02	9	1,02	
71	с. Габаре	154,4	3,842	9	3,842	
72	с. Габаре	155,1	3,48	4	3,48	
73	с. Габаре	156,1	8,32	3	8,32	
74	с. Габаре	157,1	19,869	4		19,869
75	с. Габаре	157,2	64,541	4		64,541
76	с. Габаре	412,41	2,34	4	2,34	
77	с. Габаре	412,42	1,394	4	1,394	
78	с. Габаре	412,45	0,198	4	0,198	
79	с. Габаре	313,326	0,916	3	0,916	
80	с. Габаре	147,2	5,929	10	5,929	
81	с. Габаре	150,1	2,581	4	2,581	
82	с. Габаре	152,2	2,359	4	2,359	
83	с. Габаре	304,92	4,128	4	4,128	
84	с. Габаре	305,2	7,182	4	7,182	
85	с. Габаре	306,63	18,971	4	18,971	
86			1208,55		670,394	538,156

Справка за необходимите пасища, мери				
	Едър рогат добитък		Дребен Рогар	Едно копитни
Брой животни	1942		2928	1
Коефици ент за приравня ване към 1 ЖЕ	1		0,15	1
Брой ЖЕ	1942		439,2	1
Общо не обходим и пасища (по 15 дка)	2381.2 ЖЕ (35718 дка)			

**Справка за площите с мери и пасища и частите от тях за общо и индивидуално ползване
(Приложение 1)**

№ по ред	Населено място	№ на имота	категория	Площ/дка	За общо ползване	индивидуално ползване
1	с. Галиче	129,3	4	37,3	37,3	
2	с. Галиче	248,1	3	24,704	24,704	
3	с. Галиче	178,12	4	7,251	7,251	
4	с. Галиче	375,123	3	3,91	3,91	
5	с. Галиче	375,125	4	1,228	1,228	
6	с. Галиче	375,13	4	1,048	1,048	
7	с. Галиче	375,132	3	1,112	1,112	
8	с. Галиче	174,149	4	8,883	8,883	
9	с. Галиче	168,165	3	15,597	15,597	
10	с. Галиче	170,182	5	7,188	7,188	
11	с. Галиче	163,191	3	4,274	4,274	
12	с. Галиче	18,448	4	36,917		36,917
13	с. Галиче	218,24	4	52,175		52,175
14	с. Галиче	19,245	4	5,539	5,539	
15	с. Галиче	545,276	5	13,48	13,48	
16	с. Галиче	244,286	4	2,889	2,889	
17	с. Галиче	268,288	4	33,688		33,688
18	с. Галиче	268,292	4	19,633		19,633
19	с. Галиче	166,302	4	1,183	1,183	
20	с. Галиче	175,306	4	1,424	1,424	
21	с. Галиче	317,317	5	4,814	4,814	
22	с. Галиче	363,389	3	19,484		19,484
23	с. Галиче	559,398	4	0,15	0,15	
24	с. Галиче	65,402	3	46,488		46,488
25	с. Галиче	559,417	4	1,009	1,009	
26	с. Галиче	72,422	3	6,901	6,901	
27	с. Галиче	136,423	5	6,905	6,905	
28	с. Галиче	542,425	4	2,849	2,849	
29	с. Галиче	542,428	4	10,401		10,401
30	с. Галиче	542,429	4	0,687	0,687	
31	с. Галиче	542,430	4	3,212	3,212	
32	с. Галиче	181,438	3	0,969	0,969	
33	с. Галиче	64,443	4	7,844		7,844
34	с. Галиче	64,444	4	6,134	6,134	
35	с. Галиче	64,445	4	2,003	2,003	
36	с. Галиче	540,454	4	1,954	1,954	
37	с. Галиче	160,457	4	0,473	0,473	
38	с. Галиче	363,466	4	19,914	19,914	
39	с. Галиче	375,479	4	9,189	9,189	
40	с. Галиче	266,480	4	9,2	9,2	
41	с. Галиче	559,488	4	1,596	1,596	
42	с. Галиче	179,547	4	3,34	3,34	
43	с. Галиче	546,548	4	17,617	17,617	
44	с. Галиче	252,885	4	20,942	20,942	
45	с. Галиче	139,5	3	8	8	
46	с. Галиче	264,3	4	2,287	2,287	
47	с. Галиче	504,1	4	1,441	1,441	
48	с. Галиче	504,5	4	1,257	1,257	
49	с. Галиче	105,372	4	10,627	10,627	
50	с. Галиче	124,17	4	104,659		104,659
51	с. Галиче	124,18	4	35,765		35,765
52	с. Галиче	122,361	4	259,201		259,201

53	с. Галиче	62.330	4	390,257		390,257
54	с. Галиче	87,451	4	168,333		168,333
55	с. Галиче	375,463	4	100,766		100,766
56	с. Галиче	118,344	4	266,38		266,38
57	с. Галиче	105,371	4	26,36		26,36
58	с. Галиче	540,539	4	512,193	113,193	399
59	с. Галиче	118,341	5	92,312	15,312	77
60	с. Галиче	464,557	4	218,217	29,717	188,5
61	с. Галиче	451.460	5	75,87		75,87
				2757,423	438,702	2318,721

Справка за необходимите пасища, мери				
Брой животни	Едър рогат добитък		Дребен Рогар добитък	Едно копитни
	834		202	2
Коефициент за приравняване към 1 ЖЕ	1		0,15	1
	834		30,3	2
Общо не обходими пасища (по 15 дка)	866.3 ЖЕ (12994.50 дка)			

Справка за площите с мери и пасища и частите от тях за общо и индивидуално ползване (Приложение 1)

№ по ред	Населено място	№ на имота	Площ/дка	категория	За общо ползване	За индивидуално
1	с. Комарево	106,67	13,699	3		13,699
2	с. Комарево	106,7	20,862	3		20,862
3	с. Комарево	107,4	4,083	3	4,083	
4	с. Комарево	28,3	4,915	3	4,915	
5	с. Комарево	29,4	48,188	3		48,188
6	с. Комарево	76,1	5,547	3	5,547	
7	с. Комарево	77,1	22,33	3	22,33	
8	с. Комарево	78,1	4,9	3	4,9	
9	с. Комарево	79,1	6,354	3	6,354	
10	с. Комарево	80,1	14,246	3		14,246
11	с. Комарево	81,1	5,559	3	5,559	
12	с. Комарево	82,1	4,202	3	4,202	
13	с. Комарево	83,1	4,478	3	4,478	
14	с. Комарево	84,1	19,456	3		19,456
15	с. Комарево	85,1	18,681	3		18,681
16	с. Комарево	86,1	37,313	3		37,313
17	с. Комарево	95,4	1,546	3	1,546	
18	с. Комарево	95,6	10,153	3		10,153
19	с. Комарево	96,1	37,786	3		37,786
20	с. Комарево	98,1	15,572	3	15,572	
21	с. Комарево	26,1	40,842	3	40,842	
22	с. Комарево	62,166	17,173	5		17,173
Общо			357,885		120,328	237,557

Справка за необходимите пасища, мери

	Едър рогат добитък		Дребен Рогар	Едно копитни
Брой животни	311		0	0
Коефициент за приравняван	1		0,15	0
Брой ЖЕ	311		0	0
Общо не обходими пасища (по 15 дка)	ЖЕ (4665 дка)			

Справка за площите с мери и пасища и частите от тях за общо и индивидуално ползване (Приложение 1)

№ по ред	Населено място	№ на имота	Площ/дка	категория	За общо ползване	За индивидуално ползване
1	с. Полица	90,5	3,787	3	3,787	
2	с. Полица	173,13	6,376	3		6,376
3	с. Полица	28,45	4,239	3	4,239	
4	с. Полица	157,71	3,245	3	3,245	
5	с. Полица	157,221	16,776	3		16,776
7	с. Полица	158,326	7,356	3	7,356	
8	с. Полица	164,365	10,23	3		10,23
9	с. Полица	41.390	1,047	3	1,047	
10	с. Полица	167,411	4,138	3	4,138	
11	с. Полица	130,807	0,598	3	0,598	
12	с. Полица	130,808	0,207	3	0,207	
13	с. Полица	157,897	1,506	3	1,506	
14	с. Полица	107,914	0,635	3	0,635	
15	с. Полица	107,916	1,57	3	1,57	
16	с. Полица	44,9	0,611	6	0,611	
17	с. Полица	44,1	0,578	6	0,578	
18	с. Полица	44,3	1,291	6	1,291	
19	с. Полица	44,34	0,835	6	0,835	
20	с. Полица	45,5	5,47	3	5,47	
21	с. Полица	100,7	1,857	6	1,857	
22	с. Полица	147,1	0,867	6	0,867	
23	с. Полица	147,15	0,213	6	0,213	
24	с. Полица	148,6	1,193	3	1,193	
25	с. Полица	151,1	7,992	6		7,992
26	с. Полица	151,9	0,885	6	0,885	
27	с. Полица	89,265	29,743	6		29,743
28	с. Полица	158,266	6,325	3		6,325
29	с. Полица	78,1	80,604	3		80,604
30	с. Полица	144,249	114,814	6		114,814
31	с. Полица	89,247	125,935	3		125,935
32	с. Полица	164,361	36,034	3		36,034
33	с. Полица	157,238	6,898	3		6,898
34	с. Полица	165.810	86,523	3	55,523	31
35	с. Полица	171,74	124,295	6	66,495	57,8
			694,673		164,146	530,527

Справка за необходимите пасища, мери

	Едър рогат добитък		Дребен Рогар добитък	Едно копитни
Брой животни	513		684	3
Коефициент за приравняване към 1 ЖЕ	1		0,15	1
Брой ЖЕ	513		102,6	3
Общо необходими пасища (по 15 дка)	618.6 ЖЕ(9279 дка)			

Справка за площите с мери и пасища и частите от тях за общо и индивидуално ползване (Приложение 1)						
№ по ред	Населено място	№ на имота	Площ/дка	категория	За общо ползване	индивидуално ползване
1	с. Соколаре	105,1	3,8	3	3,8	
2	с. Соколаре	105,18	1,441	3	1,441	
3	с. Соколаре	105,40	25,739	3		25,739
4	с. Соколаре	105,41	1,152	3	1,152	
5	с. Соколаре	105,42	1,647	3	1,647	
6	с. Соколаре	106,2	2,318	3	2,318	
7	с. Соколаре	21,25	2,257	3	2,257	
8	с. Соколаре	95,72	3,845	3	3,845	
9	с. Соколаре	50,82	3,505	3	3,505	
10	с. Соколаре	10,83	6,34	3	6,34	
11	с. Соколаре	106,85	16,404	3		16,404
12	с. Соколаре	90,104	24,378	3		24,378
13	с. Соколаре	101,11	1,001	3	1,001	
14	с. Соколаре	66,114	4,072	3	4,072	
15	с. Соколаре	105,118	20,269	3		20,269
16	с. Соколаре	105,121	23,845	3		23,845
17	с. Соколаре	105,123	1,568	3	1,568	
18	с. Соколаре	105,128	0,253	3	0,253	
19	с. Соколаре	105,146	2,954	3		2,954
20	с. Соколаре	77,165	13,139	3	13,139	
21	с. Соколаре	82,172	18,24	3	18,24	
22	с. Соколаре	77,209	1,423	3	1,423	
23	с. Соколаре	105,21	10,926	3	10,926	
24	с. Соколаре	105,219	1,548	3	1,548	
25	с. Соколаре	105,221	0,727	3	0,727	
26	с. Соколаре	15,19	7,882	3	7,882	
27	с. Соколаре	17,18	3,126	3	3,126	
28	с. Соколаре	101,98	16,263	3		16,263
29	с. Соколаре	49,10	21,536	3		21,536
30	с. Соколаре	77,164	9,158	3		9,158
31	с. Соколаре	45,67	135,064	3	90,064	45
32	с. Соколаре	71,25	14,218	3	7,418	6,8
33	с. Соколаре	107,1	35,126	3	7,326	27,8
34	с. Соколаре	75,153	42,398	3	12,398	30
35	с. Соколаре	75,156	49,75	3	28,85	20,9
36	с. Соколаре	82,173	23,531	3	6,031	17,5
Общо			550,843		242,297	308,546

Справка за необходимите пасища, мери				
	Едър рогат добитък		Дребен Рогар добитък	Едно копитни
Брой животни	0		280	0
Коефициент за приравняван	1		0,15	0
Брой ЖЕ	0		42	0
Общо необходими пасища (по 15 дка)	42 ЖЕ (630 дка)			

Справка за площите с мери и пасища и частите от тях за общо и индивидуално ползване (Приложение 1)

№ по ред	Населено място	№ на имота	Площ/дка	категория	За общо ползване	индивидуално ползване
1	с. Тлачене	14,32	26,649	4	26,649	
2	с. Тлачене	13,12	7,608	4	7,608	
3	с. Тлачене	13,31	2,704	4	2,704	
4	с. Тлачене	86,46	48,215	6	48,215	
5	с. Тлачене	321,78	4,716	6	4,716	
6	с. Тлачене	30,102	1,487	6	1,487	
7	с. Тлачене	44,144	1,05	2	1,05	
8	с. Тлачене	58,195	0,837	3	0,837	
9	с. Тлачене	58,196	0,696	3	0,696	
10	с. Тлачене	56,206	19,2	6	19,2	
11	с. Тлачене	38,225	29,16	6	29,16	
12	с. Тлачене	38,226	6,703	4	6,703	
13	с. Тлачене	37,239	1,051	4	1,051	
14	с. Тлачене	37,24	1,549	4	1,549	
15	с. Тлачене	13,335	16,442	4		16,442
16	с. Тлачене	527,336	3,498	4	3,498	
17	с. Тлачене	531,352	3,929	4	3,929	
18	с. Тлачене	11,381	2,545	4	2,545	
19	с. Тлачене	54,382	5,346	4	5,346	
20	с. Тлачене	57,383	2,402	3	2,402	
21	с. Тлачене	510,417	1,222	3	1,222	
22	с. Тлачене	510,418	1,859	3	1,859	
23	с. Тлачене	56,419	0,69	3	0,69	
24	с. Тлачене	503,423	36,415	5		36,415
25	с. Тлачене	49,425	0,685	5	0,685	
26	с. Тлачене	66,1	46,298	6		46,298
27	с. Тлачене	68,1	31,14	4	31,14	
28	с. Тлачене	69,1	7,19	4	7,19	
29	с. Тлачене	70,1	36,188	4		36,188
30	с. Тлачене	71,1	11,504	4		11,504
31	с. Тлачене	73,1	25,251	4		25,251
32	с. Тлачене	74,1	85,15	4		85,15
33	с. Тлачене	75,1	8,235	3	8,235	
34	с. Тлачене	77,1	12,69	3	12,69	
35	с. Тлачене	82,1	20,885	4		20,885
36	с. Тлачене	86,1	40,671	4		40,671
37	с. Тлачене	88,1	11,539	4		11,539
38	с. Тлачене	92,1	33,383	4		33,383
39	с. Тлачене	160,2	21,334	5		21,334
40	с. Тлачене	160,4	3,166	5	3,166	
41	с. Тлачене	161,1	74,111	2		74,111
42	с. Тлачене	163,1	63,358	4		63,358
Общо			758,751		236,222	522,529

Няма регистрирани животни в официалния регистър на БАБХ

Справка за площите с мери и пасища и частите от тях за общо и индивидуално ползване (Приложение 1)						
№ по ред	Населено място	№ на имота	Площ/дка	категория	За общо ползване	За индивидуално ползване
1	с. Търнава	50,4	68,459	3		68,459
2	с. Търнава	59,2	22,937	3		22,937
3	с. Търнава	59,75	25,552	3		25,552
4	с. Търнава	57,68	7,448	4	7,448	
5	с. Търнава	59,72	3,437	3	3,437	
6	с. Търнава	59,74	4,029	3	4,029	
7	с. Търнава	59,71	47,694	3		47,694
8	с. Търнава	59,73	22,811	3		22,811
9	с. Търнава	503,12	12,144	3		12,144
10	с. Търнава	503,13	4,049	3	4,049	
11	с. Търнава	80,42	17,893	3		17,893
12	с. Търнава	79,22	13,544	3		13,544
13	с. Търнава	503,24	1,146	3	1,146	
14	с. Търнава	503,27	3,183	3	3,183	
15	с. Търнава	84,158	3,519	3	3,519	
16	с. Търнава	4,52	3,093	3	3,093	
17	с. Търнава	80,55	13,983	3		13,983
18	с. Търнава	49,1	2,599	3	2,599	
19	с. Търнава	58,75	1,124	3	1,124	
20	с. Търнава	78,12	0,561	3	0,561	
21	с. Търнава	79,16	1,025	3	1,025	
22	с. Търнава	82,153	0,255	6	0,255	
23	с. Търнава	83,97	2,022	6	2,022	
24	с. Търнава	86,3	0,798	3	0,798	
25	с. Търнава	91,48	23,239	3		23,239
26	с. Търнава	93,3	1,101	6	1,101	
27	с. Търнава	85,1	14,21	3		14,21
28	с. Търнава	503,8	8,367	5	8,367	
29	с. Търнава	31,8	19,992	5		19,992
30	с. Търнава	31,34	72,035	5	8,835	63,2
Общо			422,249		56,591	365,658

Справка за необходимите пасища, мери				
	Едър рогат добитък		Дребен Рогар добитък	Едно копитни
Брой животни	568		1236	2
Коефициент за приравняване към 1 ЖЕ	1		0,15	1
Брой ЖЕ	568		185,4	2
Общо необходими пасища (по 15 дка)	753.4 ЖЕ (11301 дка)			

Справка за площите с мери и пасища и частите от тях за общо и индивидуално ползване (Приложение 1)

№ по ред	Населено място	№ на имота	Площ/дка	категория	За общо ползване	индивидуално
1	с. Търнак	119,32	11,222	3		11,222
2	с. Търнак	34,33	28,765	3		28,765
3	с. Търнак	35,34	4,905	3	4,905	
4	с. Търнак	35,35	1,475	3	1,475	
5	с. Търнак	35,36	0,519	3	0,519	
6	с. Търнак	121,41	2,04	3	2,04	
7	с. Търнак	121,42	19,835	3		19,835
8	с. Търнак	121,45	2,497	3	2,497	
9	с. Търнак	121,47	9,444	3		9,444
10	с. Търнак	121,51	1,359	3	1,359	
11	с. Търнак	121,52	3,008	3	3,008	
12	с. Търнак	37,54	3,935	3	3,935	
13	с. Търнак	119,74	1,02	3	1,02	
14	с. Търнак	42,76	0,82	3	0,82	
15	с. Търнак	119,77	1,765	3	1,765	
16	с. Търнак	119.80	7,22	3	7,22	
17	с. Търнак	9,83	31,639	3		31,639
18	с. Търнак	119,91	6,084	3	6,084	
19	с. Търнак	119,95	16,785	3		16,785
20	с. Търнак	34,105	3,81	3	3,81	
21	с. Търнак	34.110	30,203	3		30,203
22	с. Търнак	34,136	22,535	3		22,535
23	с. Търнак	29,137	20,199	3		20,199
24	с. Търнак	125,146	1,999	3	1,999	
25	с. Търнак	125,151	4,05	3	4,05	
26	с. Търнак	32,169	2,373	3	2,373	
27	с. Търнак	33,174	21,526	3		21,526
28	с. Търнак	33,178	1,835	3	1,835	
29	с. Търнак	34,183	44,373	3		44,373
30	с. Търнак	120,185	2,47	3	2,47	
31	с. Търнак	120,187	1,107	3	1,107	
32	с. Търнак	120,195	8,187	3	8,187	
33	с. Търнак	64,211	3,104	3	3,104	
34	с. Търнак	122,247	0,636	3	0,636	
35	с. Търнак	53,264	0,906	3	0,906	
36	с. Търнак	116,305	5,779	3	5,779	
37	с. Търнак	105,327	7,59	3	7,59	
38	с. Търнак	89,369	6,767	3	6,767	
39	с. Търнак	125,146	3,035	3	3,035	
40	с. Търнак	118,432	0,53	3	0,53	
41	с. Търнак	118,434	16,814	3		16,814
42	с. Търнак	117,436	2,862	3	2,862	
43	с. Търнак	114,445	0,788	3	0,788	
44	с. Търнак	114,446	1,345	3	1,345	
45	с. Търнак	114,447	1,471	3	1,471	
46	с. Търнак	124,455	0,403	3	0,403	
47	с. Търнак	118,46	15,589	3		15,589
48	с. Търнак	114,47	6,856	3	6,856	
49	с. Търнак	86,486	2,873	3	2,873	
50	с. Търнак	9.490	2,606	3	2,606	
51	с. Търнак	23,509	0,656	3	0,656	
52	с. Търнак	122.510	1,307	3	1,307	

53	с. Търнак	77,685	4,778	3	4,778	
54	с. Търнак	116,290	123,027	3		123,027
55	с. Търнак	119,79	167,017	3		167,017
56	с. Търнак	11,92	11,465	3		11,465
57	с. Търнак	126,7	27,587	3		27,587
58	с. Търнак	118,439	133,789	3		133,789
59	с. Търнак	105,325	68,725	3		68,725
60	с. Търнак	125,123	12,032	3	2,232	9,8
61	с. Търнак	125,153	16,466	3		16,466
62	с. Търнак	116,296	15,540	3		15,540
63	с. Търнак	116,299	19,427	3	2,227	17,2
64	с. Търнак	116,300	10,878	3		10,878
65	с. Търнак	125,154	6,323	3		6,323
66	с. Търнак	31,156	12,588	3		12,588
67	с. Търнак	31,158	6,466	3		6,466
68	с. Търнак	120,198	230,718	3	73,518	157,2
69	с. Търнак	116,303	14,803	3		14,803
70	с. Търнак	115,391	35,284	3		35,284
			1302,294		194,747	1107,547

Справка за необходимите пасища, мери				
	Едър рогат добитък		Дребен Рогат добитък	Едно копитни
Брой животни	234		625	0
Коефициент за приравняван	1		0,15	0
Брой ЖЕ	234		93,75	0
Общо не обходими пасища (по 15 дка)	327.75 ЖЕ (4916.25 дка)			

Годишен план за паща за 2025 г.

Населено място	Обща площ (дка)	Разрешена площ (дка)	Брой добитък		
			едър	дребен	коне
с. Драпан	1038.497	1038.497	5	1015	0
Гр. Бяла Слатина	124.234	124.234	521	90	0
с. Б. Геран	588.825	588.825	152	0	1
с. Комарево	1201.821	1201.821	311	0	0
с. Галиче	5281.73	5281.73	834	202	2
с. Търнак	1903.148	1903.148	234	625	0
с. Търнава	1072.559	1072.559	568	1236	0
с. Габаре	2964.594	2964.594	1912	2928	0
с. Соколаре	1058.091	1058.091	0	280	0
с. Бъркачево	1248.758	1248.758	115	723	0
с. Тлачене	2970.029	2970.029	0	0	0
с. Попица	1528.914	1528.914	513	684	3
с. Буковец	1098.45	1098.45	0	140	0
с. Алтимир	1832.385	1832.385	613	231	14
с. Враняк	2517.336	2517.336	180	991	0

Задължения на Общината и на ползвателите за поддържането на мерите и пасищата

I. Задължения на Общината

- т.1 Да осигури безпрепятствено ползване на общинските мери и пасища за извеждане на паша на притежаваните от земеделските стопани животни.
- т.2 Да предоставя информация и методически указания на ползвателите относно необходимите мероприятия по поддържане и опазване на мерите и пасищата.
- т.3 Да предостави заверено копие от списъка на земеделските стопани и отглежданите от тях животни на Общинска служба по земеделие гр. Бяла Слатина.

II. Задължения на ползвателите

- т.1 Да са включени в списъка, съгласуван с ОДБХ гр. Враца и да заплатят размера на наема определен с решение на общински съвет за ползване на единица площ от пасищата и мерите-общинска собственост;
- т.2 Да ползват общинските мери и пасища, предоставени им за общо ползване единствено за паша на притежаваните от тях тревопасни животни;
- т.3 Да осигуряват свободен достъп до пасищата и мерите на всички тревопасни животни, отглеждани в населеното място, независимо от техния вид и възраст;
- т.4 Да не разорават мерите и пасищата и да не променят предназначението им;
- т.5 Да почистват мерите и пасищата от нежелана храстовидна растителност, замърсяване, камъни, битови и строителни отпадъци и др.;
- т.6 Да провеждат борба с агресивни и устойчиви растителни видове /орлова папрат, магарешки трън, лопен, чемерика и др./
- т.7 Да районира пашата, така че да се избягва преизпасването на тревостоя;
- т.8 Да окосяват прорасналата, неизпасана трева;
- т.9 Да не се палят сухи треви и храсти в пасището, да не опожарява и подпалва нежеланата тревна и храстовата растителност, както да изсича намиращите се върху отдадените под наем земи дървесни видове;
- т.10 Да опазват пасищата в близост до гори от навлизане на дървесна и храстовидна растителност;
- т.11 При необходимост да се извършват пръскане със съответните разрешени и пуснати на пазара препарати за обезпаразитяване и наторяване. Да не ги наторява с изкуствени торове и с утайки от пречистени отпадни води.
- т.12 Да не се ограждат с какъвто й да е вид заграждения предоставените им мери и пасища;
- т.13 Пашата на животните да се извършва във времето от месец март до месец ноември.
- т.14 Да не се извършва паша нощем и без пастир.
- т.15 Да не се извършва паша в горите, граничещи до пасищата.
- т.16 Да не се допуска лагеруване на домашни животни в пасищата.
- т.17 Да спазват определените маршрути за безпрепятствено преминаване и придвижване на стада до общинските пасища, като приоритетно се ползват съществуващите прокари, горски и полски пътища. Пастирите, водещи животни или стада в обхвата на републиканската и общинската пътна мрежа трябва непрекъснато да направляват животните, така че да не създават пречки и опасности за движението, и да не ги оставят без надзор на пътя (чл.106, ал.1 от ЗДП)

ПРАВИЛА
ЗА ПОЛЗВАНЕ НА МЕРИТЕ И ПАСИЩАТА НА ТЕРИТОРИЯТА
НА ОБЩИНА БЯЛА СЛАТИНА
(изготвени съгласно чл. 37о, ал. 2 от ЗСПЗЗ)

Правилата за ползване на мерите и пасищата на територията на Община Бяла Слатина са изготвени съгласно изискванията на Закона за собствеността и ползването на земеделските земи и съдържат:

1. перспективен експлоатационен план за паша;
2. частите от пасищата, мерите и ливадите предназначени за общо и за индивидуално ползване, и тяхното разграничаване
3. частите от мерите и пасищата, предназначени предимно за косене;
4. ветеринарна профилактика;
5. прокарите за селскостопански животни до местата за паша и водопоите построяване на навеси;
6. мерки за опазване, поддържане и подобряване на мерите, пасищата и ливадите, като почистване от храсти и друга нежелана растителност, противоерозионни мероприятия, наторяване, временни ограждения;
7. частите от мерите, пасищата и ливадите, предназначени за изкуствени пасища, за засяване с подходящи тревни смеси;
8. построяване на навеси;
9. въвеждане и редуване на парцелно ползване на пасищни комплекси;
10. охрана;
11. режим на ползване, забрани и ограничения в зависимост от конкретните дадености на топографски, почвени, климатични и други физически условия, и на развитието на животновъдството на територията на общината;
12. карта за ползването на мерите, пасищата и ливадите по физически блокове, определени в Системата за идентификация на земеделските парцели.

1. ПЕРСПЕКТИВЕН ЕКСПЛОАТАЦИОНЕН ПЛАН ЗА ПАША

Перспективният експлоатационен план, е разработен на основание и във връзка с изпълнението на Общинския план за развитие на Община Бяла Слатина. Цел на перспективния експлоатационен план е:

- Дългосрочно опазване на пасищата в Община Бяла Слатина и опазване на биологичното разнообразие, с цел преобръщане на негативните промени, причинени от несъобразена с възможностите на природата паша, от изоставяне на пасищата и използване на земите за други цели.

- В дългосрочен план да се повиши и капацитета за разработване и управление на агроекологични проекти. В тази връзка стопаните, кандидатстващи по такива проекти да се ползват с предимство при предоставяне на пасища под наем /аренда/

- Установяване на контакти между управляващи, учени и земеделски стопани с цел постигане на максимална ефективност при използване на мерите и пасищата и достигане на максималния възможен екологичен ефект при ефективно разходване на средствата, получени чрез финасовите стимули на ЕС, предназначени за развитие на земеделието.

- Създаване на модел за формиране на сдружения на земеделските производители, които ще допринесат за по-нататъшното социално развитие и икономически растеж на районите.

- При разпределяне на пасищата да се отдаде приоритет на земеделски стопанства, покрили европейските изисквания и утвърждаване като фактор за развитие на животновъдството.

2. ЧАСТИТЕ ОТ ПАСИЩАТА, МЕРИТЕ И ЛИВАДИТЕ ПРЕДНАЗНАЧЕНИ ЗА ОБЩО И ЗА ИНДИВИДУАЛНО ПОЛЗВАНЕ, И ТЯХНОТО РАЗГРАНИЧАВАНЕ;

Общинските пасища, мери и ливади-публична общинска собственост са разпределени:

-за общо ползване за паша на пасищни животни, организирани в стада /„общо ползване” по смисъла на Закона за собствеността и ползването на земеделските земи е традиционна практика на жителите от едно населено място с дребни земеделски стопанства за пасищно животновъдство върху обществените мери и пасища, включително чрез образуване на едно или повече колективни стада./

-за индивидуално ползване – чрез отдаване под наем за срок от 5 календарни години на основание чл.37и от ЗСПЗЗ, на животновъди отглеждащи пасищни животни, съобразно броя и вида на регистрираните селскостопански животни в съответното или съседни землища, община или област. Общото ползване на пасищата, мерите и ливадите от земеделски стопани, отглеждащи пасищни животни е безвъзмездно, а индивидуалното ползване е възмездно - чрез заплащане на наем.

3. ЧАСТИТЕ ОТ МЕРИТЕ И ПАСИЩАТА, ПРЕДНАЗНАЧЕНИ ПРЕДИМНО ЗА КОСЕНЕ

Частите от мерите и пасищата, предназначени за косене, са регламентирани в чл. 41, ал.2 от НАРЕДБА № 11 от 6.04.2009 г. за условията и реда за прилагане на мярка 214 "Агроекологични плащания" от Програмата за развитие на селските райони, а именно:

„Чл.41 (2) Подпомаганите лица, които поддържат затревените площи чрез косене, спазват изискванията по ал. 1 и извършват:

1. Първата коситба в равнинните райони от 15 юни до 15 юли, а в планинските райони съгласно Наредбата за определяне на критериите за необлагодетелстваните райони и териториалния им обхват - в периода 15 юли до 15 август;

2. Косенето ръчно или с косачки за бавно косене, като косят от центъра към периферията, а когато това не е възможно - от единия край към другия, като използват ниска скорост.

(3) В случаите по ал. 2, т. 1 подпомаганите лица могат да извършват свободна паша на животни след последната коситба, с изключение на горските ливади, като спазват гъстота на животните до 1,5 ЖЕ/ха.”

4. ВЕТЕРИНАРНА ПРОФИЛАКТИКА

Мерките за ветеринарна профилактика и борба срещу болестите по животните са посочени в Държавната профилактична програма за задължителните мерки за профилактика и борба срещу болестите по животните през, съгласно чл.118, ал.1 от ЗВД. При поява на заразна болест генералният директор на БАБХ издава заповед, с която определя мерките за ограничаване и ликвидиране на болестта. Постоянно действащите към областните управи и кметства на общини епизоотични комисии предприемат действия за изпълнение и контрол на взетите мерки за предотвратяване или ликвидиране на заболяването до стабилизирането на обстановката. В зависимост от епизоотичната обстановка се провеждат мероприятия за обезвреждане на околната среда, химизация на биотопи, почистване и райониране на пасищата, хигиенизиране на водопои или налагане на забрана върху използването им при необходимост. В обявените огнища на заразни болести се провеждат задължителни /текущи и заключителни/ дезинфекции, дезинсекции и дератизации предвидени в съответната наредба.

5. ПРОКАРИТЕ ЗА СЕЛСКОСТОПАНСКИ ЖИВОТНИ ДО МЕСТАТА ЗА ПАША И ВОДОПОИТЕ.

Като прокари за селскостопански животни до местата за паша и водопоите да се ползват съществуващите прокари и полските пътища.

6. МЕРКИ ЗА ОПАЗВАНЕ, ПОДДЪРЖАНЕ И ПОДОБРЯВАНЕ НА МЕРИТЕ, ПАСИЩАТА И ЛИВАДИТЕ.

Условия за опазване и поддържане на пасища, мери и ливади:

За почвения слой не се допуска:

- нарушаване целостта на почвения слой – разкопаване, вземане на чимове, камъни, почва, разораване;
- преминаването и движението с моторни превозни средства в самото пасище;
- едновременното струпване на големи стада с животни на едно и също място за едновременно пашуване и за водопой;

За биологично разнообразие – опазване и поддържане на местообитанията при паша, не се допуска:

- пашуване на по-голям брой регистрирани животни от посочения в анкетната карта земеделски производител/ регистрация в ОДБХ за общината;
- паленето на огън извън определените, обезопасени и обозначени за това места;
- унищожаването на видовете от флората чрез изкореняване, изкопаване, сеч, промени в ландшафта;
- оставянето на пашуващите животни без надзор;
- внасяне на неприсъщи видове – засяване на култивирани растения в границите на пасището;
- внасяне на минерални торове за подобряване на тревата;
- не се позволява разпръскването на битови отпадъци из пасището;
- собственикът на животните е длъжен да осигури и гарантира изнасянето на битовите отпадъци извън пасището;
- опожаряване на дървесна, храстова и тревна растителност по пасищата с цел предизвикване нов подраст;
- поддържане в добро състояние наличните инфраструктурни обекти за водопой – чешми, корита и др.

7. ЧАСТИТЕ ОТ МЕРИТЕ, ПАСИЩАТА И ЛИВАДИТЕ, ПРЕДНАЗНАЧЕНИ ЗА ИЗКУСТВЕНИ ПАСИЩА, ЗА ЗАСЯВАНЕ С ПОДХОДЯЩИ ТРЕВНИ СМЕСКИ

При необходимост се определят части от мерите, пасищата и ливадите, предназначени за изкуствени такива. За целта се практикува засяване с подходящи тревни смески, подхранване и напояване.

8. ПОСТРОЯВАНЕ НА НАВЕСИ

Построяването на навеси в мери и пасища се извършва съгласно изискванията на НАРЕДБА № 2 от 10.04.1998 г. за застрояване в земеделските земи и Закона за опазване на земеделските земи.

9. ВЪВЕЖДАНЕ И РЕДУВАНЕ НА ПАРЦЕЛНО ПОЛЗВАНЕ НА ПАСИЩНИ КОМПЛЕКСИ

При необходимост да се въвежда редуване на парцелно ползване на пасищни комплекси

10. ОХРАНА

Ползвателите на мери и пасища от общинския поземлен фонд организират охраната на ползваните от тях имоти, включени в договора за наем и за които са поели задължението да ги подържат в добро земеделско и екологично състояние.

11. РЕЖИМ НА ПОЛЗВАНЕ, ЗАБРАНИ И ОГРАНИЧЕНИЯ В ЗАВИСИМОСТ ОТ КОНКРЕТНИТЕ ДАДЕНОСТИ НА ТОПОГРАФСКИ, ПОЧВЕНИ, КЛИМАТИЧНИ И ДРУГИ ФИЗИЧЕСКИ УСЛОВИЯ, И НА РАЗВИТИЕТО НА ЖИВОТНОВЪДСТВОТО НА ТЕРИТОРИЯТА НА ОБЩИНАТА.

Да се спазват всички правила, условия и разпоредби, описани в т.б. Мерки за опазване, поддържане и подобряване на мерите и пасищата.

За неуредени в настоящите правила въпроси се прилагат реда и правилата на Закона за собствеността и ползването на земеделските земи и действащото законодателство на Република България.

12. КАРТА ЗА ПОЛЗВАНЕТО НА МЕРИТЕ, ПАСИЩАТА И ЛИВАДИТЕ ПО ФИЗИЧЕСКИ БЛОКОВЕ, ОПРЕДЕЛЕНИ В СИСТЕМАТА ЗА ИДЕНТИФИКАЦИЯ НА ЗЕМЕДЕЛСКИТЕ ПАРЦЕЛИ.

Картите за ползване на пасищата и мерите по физически блокове по населени места, определени с СИЗП, се предоставят от ОСЗ-Бяла Слатина

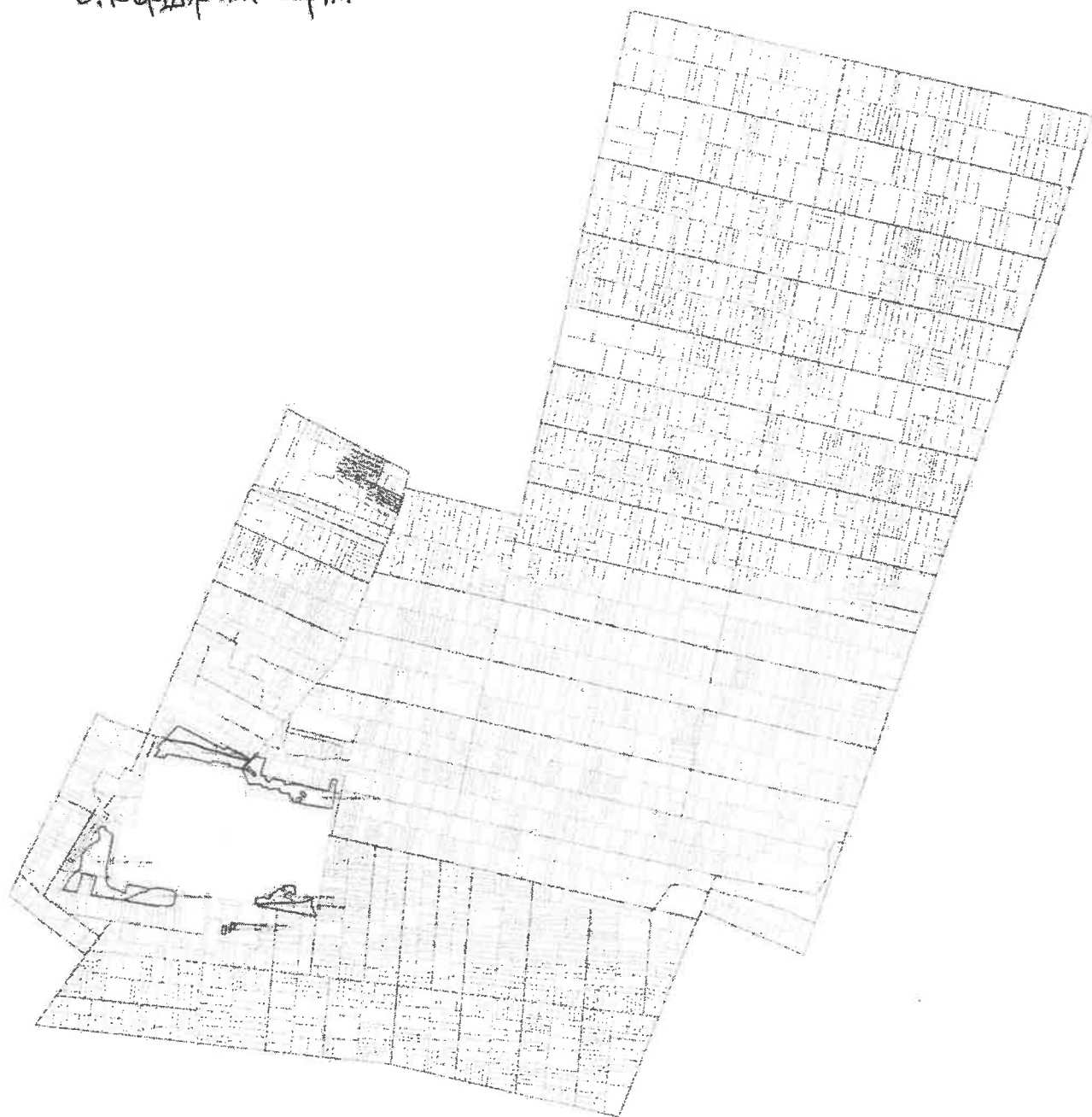
с. Артуров



с. Буковель




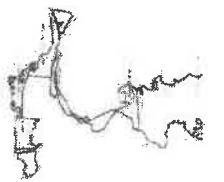

с. Бордарски зераи




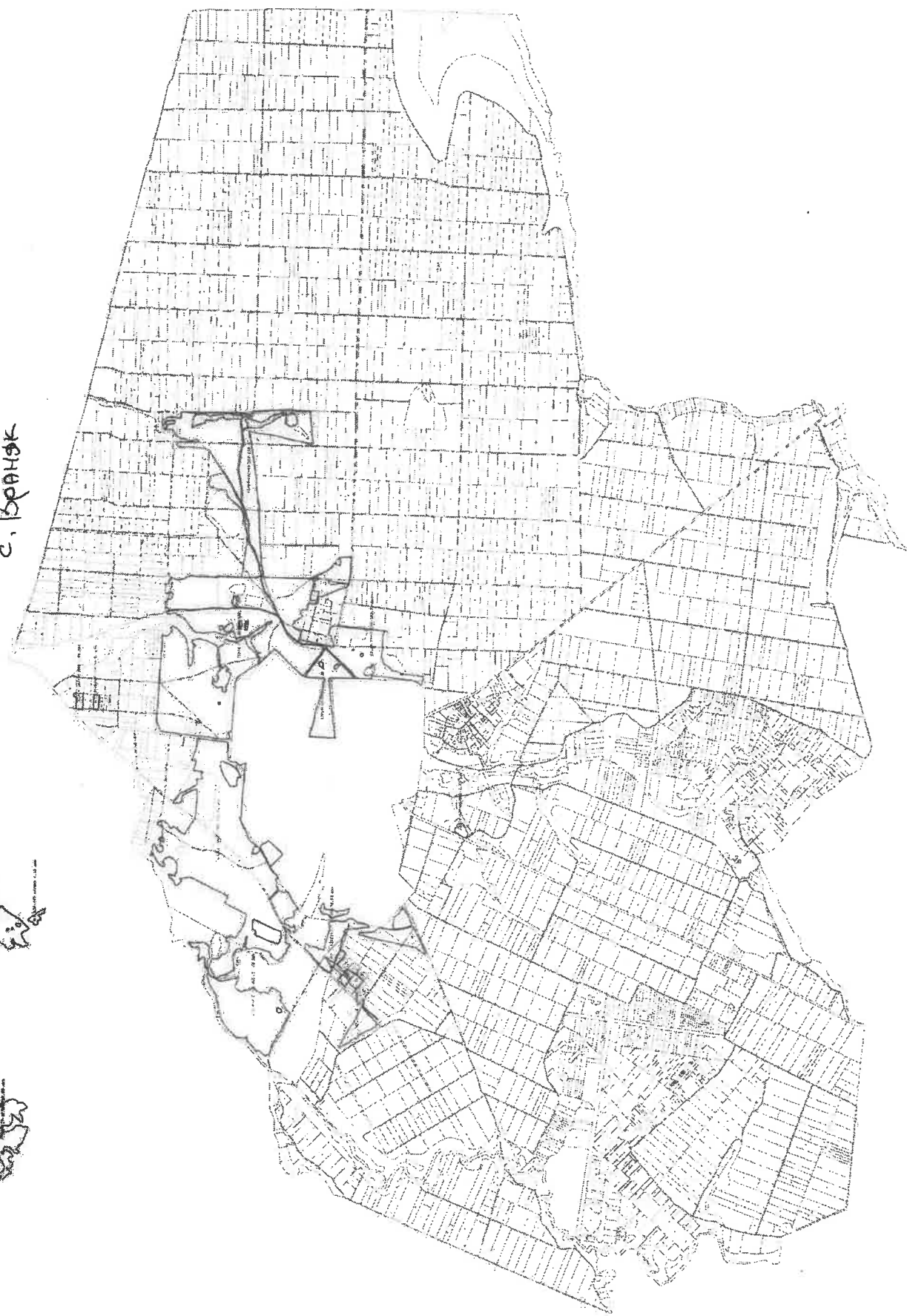
с. БОРКАРЕВО



Alto
2ª BARRA CURTUNA



с. Бранок



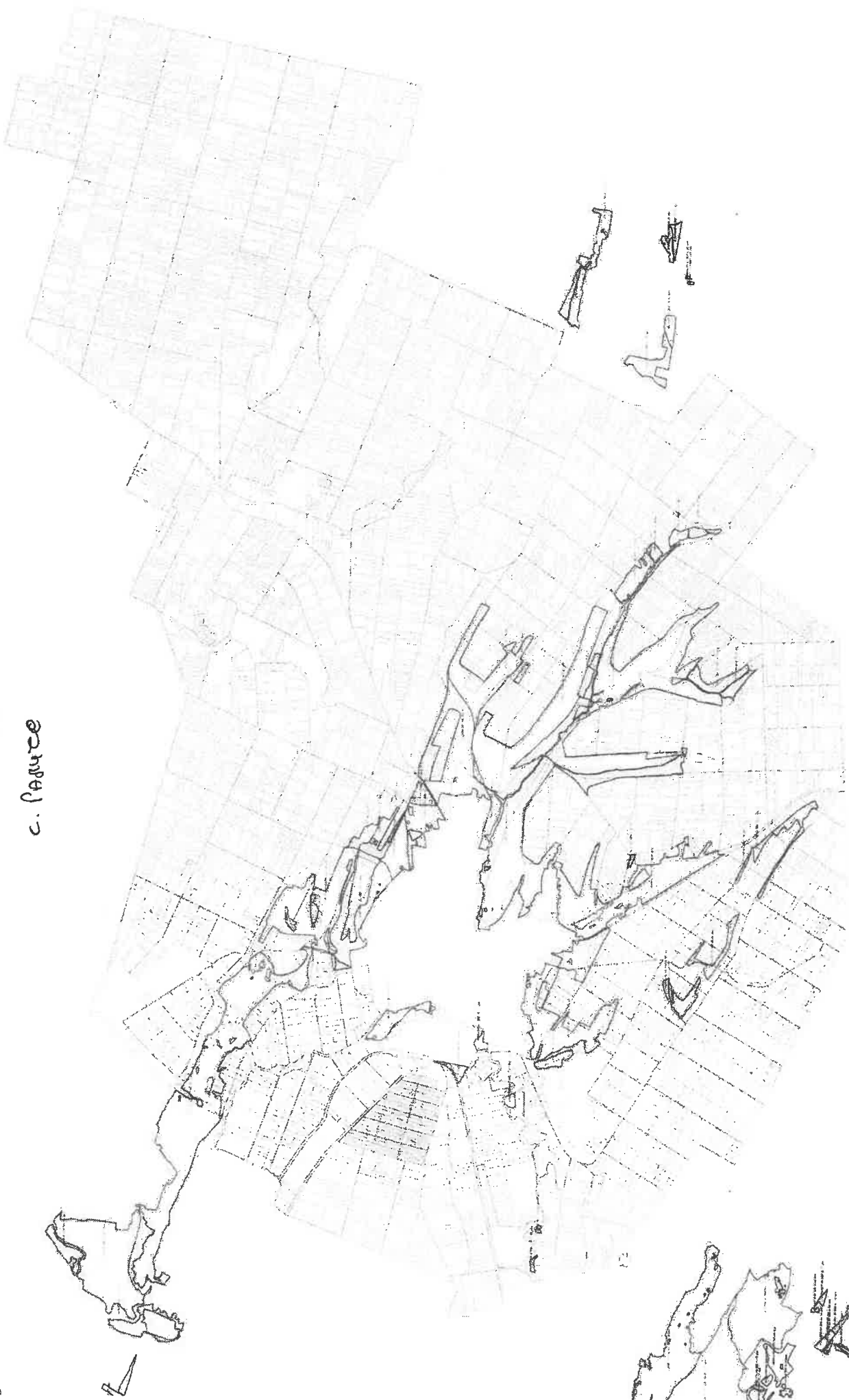
с. Падаре



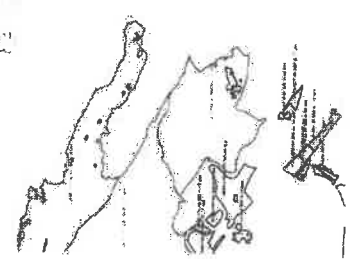
7

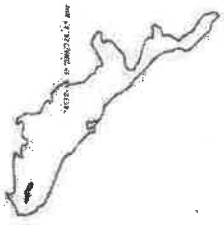
7

c. 1840



53





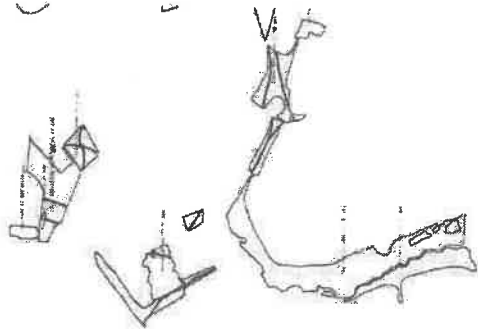
с. ОПАУАИ



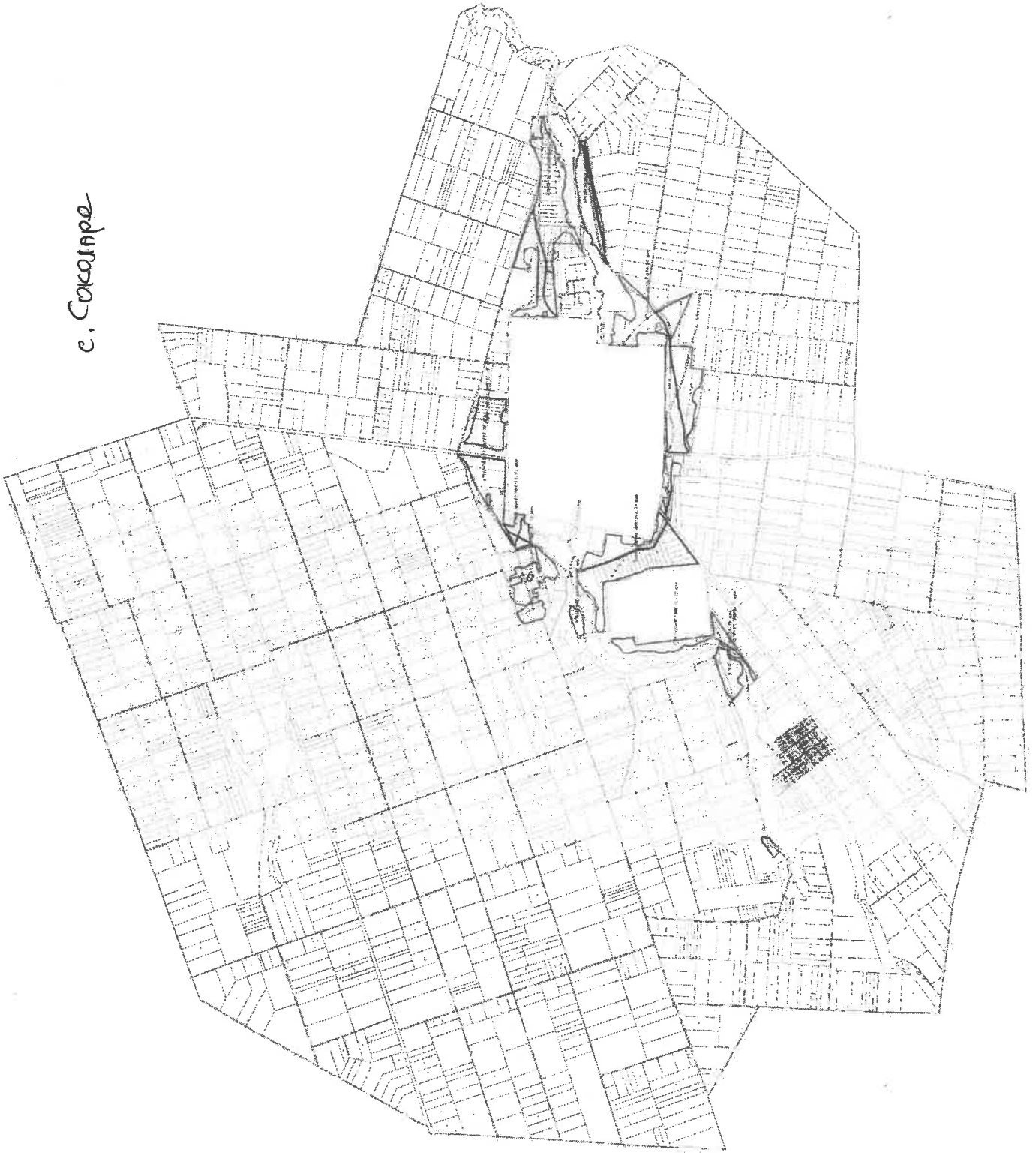
с. КОМАРЕВО



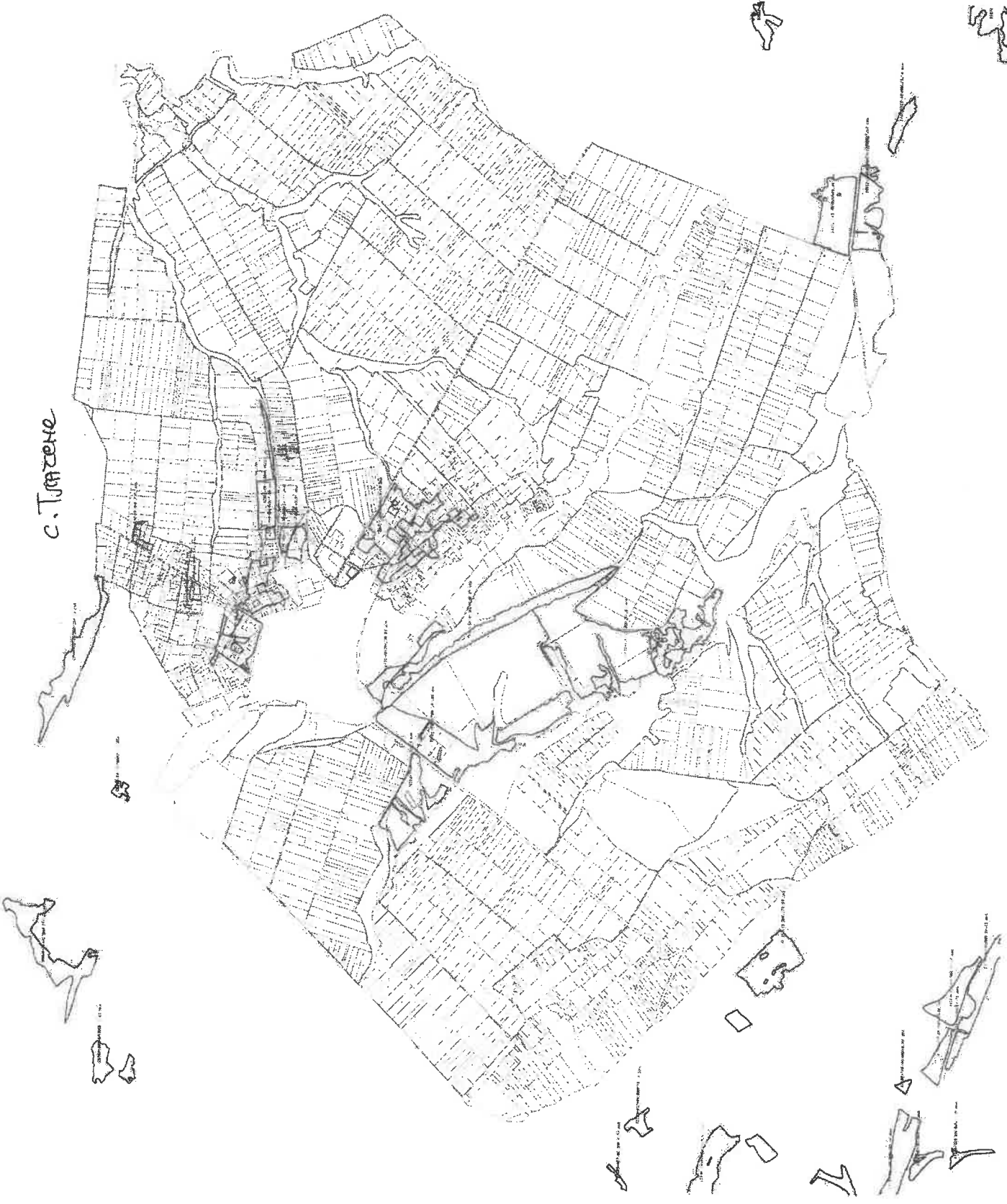
e. Honolulu



e. Cokorape



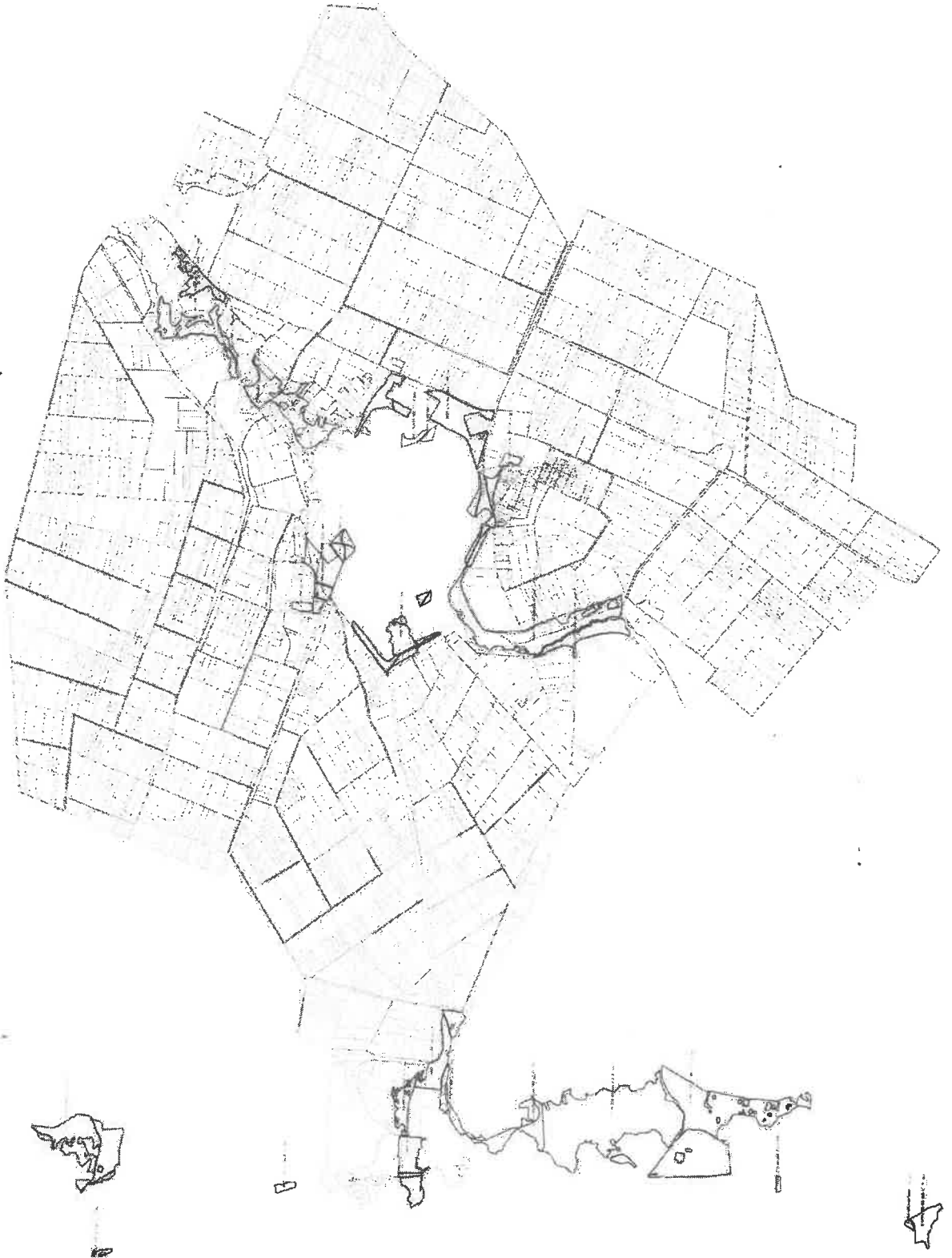
c. T. J. M. ZENE



с. Тарнава



С. ТАРНАК



ПО ТОЧКА 4.1. ОТ ДНЕВНИЯ РЕД: Докладна с Вносител: Кметът на общината Относно: Събиране на приходи и извършване на разходи през 2025 г. до приемането на Закона за държавния бюджет на Република България за 2025 г. и бюджета на Община Бяла Слатина. Бяха изслушани становищата на ПК:

Председателят на КБФИП – с 4 гласа „ЗА“ комисията предлага следния текст за решение:

1. Дава съгласие Кметът на Община Бяла Слатина при получаване на целеви трансфери от министерства и други институции да извършва разходи, в т.ч. капиталови в съответствие със сключени договори през 2024 г. и/или поети ангажименти и процедури, по които предстои сключване на договори до приемане на бюджета на Общината за 2025 г.
2. Дава съгласие Кметът на Общината, при възстановяване на Данък добавена стойност от НАП по приходната и/или разходната част, да извършва разходи, в т.ч. капиталови, съгласно сключени договори.
3. Дава съгласие Кметът на Община Бяла Слатина да предоставя субсидии на организациите с нестопанска цел при условията на чл. 98, ал. 1 от ЗПФ.
4. Дава съгласие разходите по бюджета на Община Бяла Слатина да се извършват в размери по-големи от размера на разходите за същия период на 2024 г., до размера на средствата от преходния остатък от 2024 г. и размера на постъпилите приходи, помощи и дарения.
5. Дава съгласие Кметът на Общината да продължава извършването и плащането на погасителни вноски и лихви по кредити към финансови институции, съгласно клаузите по договорите и сроковете.
6. Дава съгласие Кметът на Общината да извършва трансфери към сметките за средствата от Европейския съюз за осигуряване на общински финансов принос във връзка с изпълнение на договорни ангажименти по програми и проекти на Европейския съюз.
7. Дава съгласие първостепенният разпоредител с бюджет Общинска администрация Бяла Слатина чрез Кмета на Общината да продължава извършването на разходи за помощи за лечение на физически лица по решение на Общинския съвет в размер до 10 000 лв., помощи за лечение на семейства и двойки с репродуктивни проблеми – 10 000 лв., разходи за погребения на социално слаби в размер до 3 000 лева, съгласно т. 6 от Решение № 76 / 22.02.2024 година на Общински съвет Бяла Слатина.
8. Дава съгласие Кметът на Общината да извършва трансфери към „МБАЛ – Бяла Слатина“ ЕООД за отпускане на стипендии на студенти за летен семестър на учебната 2024 / 2025 г. съгласно наредба № 28 за отпускане на стипендии на студенти и специализанти.
9. Приходите по бюджета на Общината да се събират в съответствие с действащите закони.
10. Одобрява Разчет за финансиране и разплащане на инвестиционни разходи, със средства от преходни остатъци, за обекти, за които има сключени договори през 2024 г. и процедури, по които предстои сключване на договори до приемане на бюджета на Община Бяла Слатина за 2025 г., съгласно Приложение 1.
11. На основание чл. 60, ал. 1 от АПК, допуска предварително изпълнение на настоящото решение със следните мотиви: Да се защитят особено важни обществени интереси и предотвратяване на последствия от дължими лихви и неустойки по договорите при неизвършени плащания в срок, забавяне и/или спиране изпълнението на някои от възложените ангажименти, респективно поети ангажименти. Поради неприет бюджет на РБ за 2025 г., Община Бяла Слатина е в невъзможност да изготви и внесе за приемане в Общински съвет бюджет за 2025 г.“

Със следните **Мотиви**: “Законопроектът за държавния бюджет на Република България за 2025 г. беше внесен от служебното правителство в Народното събрание и след това оттеглен. В бр. 6 / 21.01.2025 г. на Държавен вестник е публикуван Закон за събирането на приходи и извършването на разходи през 2025 г. до приемането на Закона за държавния бюджет на Република България за 2025 г., Закона за бюджета на държавното обществено осигуряване за 2025 г. и Закона за бюджета на Националната здравноосигурителна каса за 2025 г.

Към настоящия момент няма приет Закон за държавния бюджет на Република България за 2025 г., а в Закона за събиране на приходи и извършването на разходи за 2025 г. не са дефинирани допълнителни права за общините, извън изрично посочените в Закона за публичните финанси ограничения, действащи до приемането на съответните бюджети за 2025 г. Поради неприет бюджет на РБ за 2025 г. Община Бяла Слатина е в невъзможност да изготви и внесе за приемане в Общински съвет бюджет за 2025 г.

Кметът на общината е предложил Общинският съвет да вземе решение за уреждане и утвърждаване на бюджетните разплащания, в т.ч. за капиталови разходи, дейности по оперативни програми и други с оглед спазване на договорни отношения от 2024 г. до приемане бюджета на Община Бяла Слатина за 2025 г., при спазване на нормативните изисквания в условия на неприет бюджет. По този начин ще се защитят особено важни обществени интереси и предотвратяване на последствия от дължими лихви и неустойки по договорите при неизвършени плащания в срок, забавяне и/или спиране изпълнението на някои от възложените ангажименти, респективно поети ангажименти.“

Председателят на КНУКИ – със 7 гласа „ЗА“ комисията подкрепя това становище.

Председателят на КОК – с 4 гласа „ЗА“ комисията подкрепя това становище.

Председателят на КМС – с 5 гласа „ЗА“ комисията подкрепя това становище.

Председателят на КЗСП – с 4 гласа „ЗА“ комисията подкрепя това становище.

Председателят на КУТЕ – с 4 гласа „ЗА“ комисията подкрепя това становище.

Гласува се поименно предложението за решение:

Кворум: 20

Резултат: 20 гласа “ЗА”

РЕШЕНИЕ № 351

ОТНОСНО: Събиране на приходи и извършване на разходи през 2025 г. до приемането на Закона за държавния бюджет на Република България за 2025 г. и бюджета на Община Бяла Слатина.

Мотиви: Законопроектът за държавния бюджет на Република България за 2025 г. беше внесен от служебното правителство в Народното събрание и след това оттеглен. В бр. 6 / 21.01.2025 г. на Държавен вестник е публикуван Закон за събирането на приходи и извършването на разходи през 2025 г. до приемането на Закона за държавния бюджет на Република България за 2025 г., Закона за бюджета на държавното обществено осигуряване за 2025 г. и Закона за бюджета на Националната здравноосигурителна каса за 2025 г.

Към настоящия момент няма приет Закон за държавния бюджет на Република България за 2025 г., а в Закона за събиране на приходи и извършването на разходи за 2025 г. не са дефинирани допълнителни права за общините, извън изрично посочените в Закона за публичните финанси ограничения, действащи до приемането на съответните бюджети за 2025 г. Поради неприет бюджет на РБ за 2025 г. Община Бяла Слатина е в невъзможност да изготви и внесе за приемане в Общински съвет бюджет за 2025 г.

Кметът на общината е предложил Общинският съвет да вземе решение за уреждане и утвърждаване на бюджетните разплащания, в т.ч. за капиталови разходи, дейности по оперативни програми и други с оглед спазване на договорни отношения от 2024 г. до приемане бюджета на Община Бяла Слатина за 2025 г., при спазване на нормативните изисквания в условия на неприет бюджет. По този начин ще се защитят особено важни обществени интереси и предотвратяване на последствия от дължими лихви и неустойки по договорите при неизвършени плащания в срок, забавяне и/или спиране изпълнението на някои от възложените ангажименти, респективно поети ангажименти.

ОБЩИНСКИ СЪВЕТ БЯЛА СЛАТИНА

На основание чл. 98 и чл. 129 от Закона за публичните финанси, Закон за събирането на приходи и извършването на разходи през 2025 г. до приемането на Закона за държавния бюджет на Република България за 2025 г., Закона за бюджета на държавното обществено осигуряване за 2025 г. и Закона за бюджета на Националната здравноосигурителна каса за 2025 г., Докладна от кмета на общината с изх. № 6101-21 / 14.02.2025. и чл. 21, ал. 2 от ЗМСМА, във връзка с чл. 21, ал. 1, т. 6 и т. 23 от ЗМСМА и чл. 5, ал. 1, т. 5 и т. 22 и чл. 5, ал. 2 от ПОДОСНКВОА,

Р Е Ш И :

1. Дава съгласие Кметът на Община Бяла Слатина при получаване на целеви трансфери от министерства и други институции да извършва разходи, в т.ч. капиталови в съответствие със сключени договори през 2024 г. и/или поети ангажименти и процедури, по които предстои сключване на договори до приемане на бюджета на Общината за 2025 г.
2. Дава съгласие Кметът на Общината, при възстановяване на Данък добавена стойност от НАП по приходната и/или разходната част, да извършва разходи, в т.ч. капиталови, съгласно сключени договори.
3. Дава съгласие Кметът на Община Бяла Слатина да предоставя субсидии на организациите с нестопанска цел при условията на чл. 98, ал. 1 от ЗПФ.
4. Дава съгласие разходите по бюджета на Община Бяла Слатина да се извършват в размери по-големи от размера на разходите за същия период на 2024 г., до размера на средствата от преходния остатък от 2024 г. и размера на постъпилите приходи, помощи и дарения.
5. Дава съгласие Кметът на Общината да продължава извършването и плащането на погасителни вноски и лихви по кредити към финансови институции, съгласно клаузите по договорите и сроковете.
6. Дава съгласие Кметът на Общината да извършва трансфери към сметките за средствата от Европейския съюз за осигуряване на общински финансов принос във връзка с изпълнение на договорни ангажименти по програми и проекти на Европейския съюз.
7. Дава съгласие първостепенният разпоредител с бюджет Общинска администрация Бяла Слатина чрез Кмета на Общината да продължава извършването на разходи за помощи за лечение на физически лица по решение на Общинския съвет в размер до 10 000 лв., помощи за лечение на семейства и двойки с репродуктивни проблеми – 10 000 лв., разходи за погребения на социално слаби в размер до 3 000 лева, съгласно т. 6 от Решение № 76 / 22.02.2024 година на Общински съвет Бяла Слатина.
8. Дава съгласие Кметът на Общината да извършва трансфери към „МБАЛ – Бяла Слатина“ ЕООД за отпускане на стипендии на студенти за летен семестър на учебната 2024 / 2025 г. съгласно наредба № 28 за отпускане на стипендии на студенти и специализанти.
9. Приходите по бюджета на Общината да се събират в съответствие с действащите закони.
10. Одобрява Разчет за финансиране и разплащане на инвестиционни разходи, със средства от преходни остатъци, за обекти, за които има сключени договори през 2024 г. и процедури, по които предстои сключване на договори до приемане на бюджета на Община Бяла Слатина за 2025 г., съгласно Приложение 1.
11. На основание чл. 60, ал. 1 от АПК, допуска предварително изпълнение на настоящото решение със следните мотиви: Да се защитят особено важни обществени интереси и предотвратяване на последствия от дължими лихви и неустойки по договорите при неизвършени плащания в срок, забавяне и/или спиране изпълнението на някои от възложените ангажименти, респективно поети ангажименти. Поради неприет бюджет на РБ за 2025 г., Община Бяла Слатина е в невъзможност да изготви и внесе за приемане в Общински съвет бюджет за 2025 г.

§	Информация за наименованието, местонахождението и функционално предназначение на обектите за строителство и за основен ремонт, за ППР, за придобиване на ДМА, НДМА, земя и капиталови трансфери	Година начало - година край на изпълнение на обекта	Сметна стойност	Уسوено до края на предходната година	Разчет за финансиране през 2025	Източник на финансиране	Забележка
1	2	3	4	5	6	7	8
3311	"Обновяване на материалната база на ДГ "Детелина" гр.Бяла Слатина", гр. Бяла Слатина	2023-2025	1 920 924	4 800	1 916 124	СЕС ПВУ	разплащане до размера на получения трансфер от МОН
3322	"Модернизация на СУ "Васил Левски" гр.Бяла Слатина", гр. Бяла Слатина	2023-2025	3 141 793	451 626	2 690 167	СЕС ПВУ	разплащане до размера на получения трансфер от МОН
4412	БОЛНИЧНА КУХНЯ В МБАЛ БЯЛА СЛАТИНА, гр. Бяла Слатина	2024-2025	340 334	336 907	3 427	СБС	разплащане до 31.03.2025 г.
5540	"Реформиране на Дом за стари хора с. Попица", с.Попица	2023-2025	2 255 088	552 351	1 702 737	СЕС ПВУ	разплащане до размера на получения трансфер от МТСП
6606	Ул. „Хаджи Димитър“ в участъка от ул. „Васил Левски“ до ул. „Николай Хрелков“ гр. Бяла Слатина, гр. Бяла Слатина	2024-2025	945 714	472 857	472 857	ДФЗ РА	разплащане след получен трансфер от ДФЗ или безлихвен заем от ДБ
6606	"Ул. „Хан Крум“ в участъка от ул. „Васил Левски“ до ул. „Крайбрежна“, гр. Бяла Слатина	2024-2025	476 488	238 244	238 244	ДФЗ РА	разплащане след получен трансфер от ДФЗ или безлихвен заем от ДБ
6606	ул. "Цар Асен" участъка от ул. Любен Каравелов" до ул. "Васил Левски" в гр. Бяла Слатина, гр. Бяла Слатина	2024-2025	326 028	163 014	163 014	ДФЗ РА	разплащане след получен трансфер от ДФЗ или безлихвен заем от ДБ
6606	ул. "Цар Асен" участъка от ул."Акация" до ул. "П.Волов", гр. Бяла Слатина	2024-2025	264 887	154 132	154 132	ДФЗ РА	разплащане след получен трансфер от ДФЗ или безлихвен заем от ДБ
6606	ул. "Цар Асен" участъка от ул. "П.Волов" до ул. "Л.Каравелов", гр. Бяла Слатина	2024-2025	383 126	223 064	223 064	ДФЗ РА	разплащане след получен трансфер от ДФЗ или безлихвен заем от ДБ
6606	УЛ."КЛИМЕНТ ОХРИДСКИ" ОТ УЛ."В.ЛЕВСКИ" ДО УЛ."КРАЙБРЕЖНА" ГР.БЯЛА СЛАТИНА, гр. Бяла Слатина	2022-2025	431 139	5 050	426 089	ДФЗ РА	разплащане след получен трансфер от ДФЗ или безлихвен заем от ДБ
6606	Асфалтова настилка по улици в гр. Бяла Слатина, гр. Бяла Слатина	2024-2026	8 390 914	23 952	8 366 962	МРРБ	разплащане до размера на получения трансфер от МРРБ
6606	Централен площад гр. Бяла Слатина, гр. Бяла Слатина	2024-2025	3 575 560	20 160	3 555 400	МРРБ	разплащане до размера на получения трансфер от МРРБ
6606	Ремонт на тротоари по протежение на улица „Георги Димитров“ с. Търнава	2024-2025	953 200	3 600	949 600	МРРБ	разплащане до размера на получения трансфер от МРРБ
6606	Ремонт на тротоари по протежение на улица „Георги Димитров“ с. Алтимир	2024-2025	687 800	3 600	684 200	МРРБ	разплащане до размера на получения трансфер от МРРБ
1122	Сграда за филиал на ДГ Незабравка, с. Тлачене	2024-2025	13 000	0	13 000	СБС ПО	разплащане до 31.03.2025 г.
3322	ЗД принтер, гр. Бяла Слатина	2024-2025	7 200	3 600	3 600	СЕС ПВУ	разплащане до размера на получения трансфер от МОН
3322	ЗД скенер, гр. Бяла Слатина	2024-2025	1 560	780	780	СЕС ПВУ	разплащане до размера на получения трансфер от МОН
3322	Интерактивен дисплей с вграден компютър, гр. Бяла Слатина	2024-2025	18 407	9 203	9 203	СЕС ПВУ	разплащане до размера на получения трансфер от МОН
3322	Преносим компютър стем, гр. Бяла Слатина	2024-2025	5 040	2 520	2 520	СЕС ПВУ	разплащане до размера на получения трансфер от МОН
3322	Графичен таблет, гр. Бяла Слатина	2024-2025	4 392	2 196	2 196	СЕС ПВУ	разплащане до размера на получения трансфер от МОН
3322	Физкултурен салон, с.Търнава	2024-2026	1 548 187	46 650	1 501 537	Целеви трансфер от ЦБ	разплащане до размера на получения трансфер от МОН
3322	Модулен лабораторен модул, гр. Бяла Слатина	2024-2025	7 440	3 720	3 720	СЕС ПВУ	разплащане до размера на получения трансфер от МОН
3322	Видеонаблюдение за стем, гр. Бяла Слатина	2024-2025	1 800	900	900	СЕС ПВУ	разплащане до размера на получения трансфер от МОН
3322	Резач на 3Д модели, гр. Бяла Слатина	2024-2025	1 440	720	720	СЕС ПВУ	разплащане до размера на получения трансфер от МОН
3322	Комплект за виртуална реалност, гр. Бяла Слатина	2024-2025	38 400	19 200	19 200	СЕС ПВУ	разплащане до размера на получения трансфер от МОН
3322	Мултифункционално устройство стем, гр. Бяла Слатина	2024-2025	1 080	540	540	СЕС ПВУ	разплащане до размера на получения трансфер от МОН

1	2	3	4	5	6	7	8
3322	Дигитален микроскоп, гр. Бяла Слатина	2024-2025	2 400	1 200	1 200	СЕС ПВУ	разплащане до размера на получения трансфер от МОН
3322	Климатик сплит система, гр. Бяла Слатина	2024-2025	9 000	7 200	7 200	СЕС ПВУ	разплащане до размера на получения трансфер от МОН
3322	Метален шкаф, гр. Бяла Слатина	2024-2025	7 680	3 840	3 840	СЕС ПВУ	разплащане до размера на получения трансфер от МОН
3322	Комплект за растеж на растения, гр. Бяла Слатина	2024-2025	3 360	1 680	1 680	СЕС ПВУ	разплащане до размера на получения трансфер от МОН
3322	Комплект за анализ на почвата, гр. Бяла Слатина	2024-2025	3 240	1 620	1 620	СЕС ПВУ	разплащане до размера на получения трансфер от МОН
3322	Модел на човешки торс, гр. Бяла Слатина	2024-2025	1 140	570	570	СЕС ПВУ	разплащане до размера на получения трансфер от МОН
3322	Комплект по физика, гр. Бяла Слатина	2024-2025	3 240	1 620	1 620	СЕС ПВУ	разплащане до размера на получения трансфер от МОН
3322	Спортна площадка СУ Хр. Ботев, с. Галиче, с. Галиче	2024-2025	123 194	80 031	43 163	Целеви трансфер от ЦБ	разплащане до размера на получения трансфер от МОН
5551	Охладителна система за Рено Мастър, гр. Бяла Слатина	2024-2025	3 300	0	3 300	СБС ПО	разплащане до 31.03.2025 г.
5530	Кухненско обзавеждане, с. Бърдарски геран	2024-2025	10 000	0	10 000	СБС ПО	разплащане до 31.03.2025 г.
6623	Ремарке за трактор за нуждите на ОП "Чистота и строителство", гр. Бяла Слатина	2023-2025	14 400	14 400	14 400	Отчисления по ЗУО, преходен остатък	разплащане след отмяна на наложения заповед
6623	Нов багер челен товарач, гр. Бяла Слатина	2024-2025	228 000	0	228 000	Отчисления по ЗУО	разплащане след проведена поръчка и доставка
6606	Пясъкоразпръскващо устройство, гр. Бяла Слатина	2024-2025	8 400	0	8 400	СБС	разплащане след доставка
6623	Нов трактор за нуждите на ОП "Чистота и строителство", гр. Бяла Слатина	2023-2025	96 000	95 042	958	Отчисления по ЗУО, преходен остатък	разплащане след отмяна на наложения заповед
6623	Специализиран товарен автомобил за превозване на растителни отпадъци до компостиращата инсталация в Оряхово	2025-2025	250 000		250 000	Отчисления по ЗУО	разплащане след проведена поръчка и доставка
6623	Нова тракторна косачка за почистване на тревните площи	2025-2025	10 700		10 700	Отчисления по ЗУО	разплащане след проведена поръчка и доставка
6623	Нова надстройка за сметосъбирателна машина	2025-2025	85 000		85 000	Отчисления по ЗУО	разплащане след проведена поръчка и доставка
6623	2 Броя употребявани сметосъбирателни машини	2025-2025	483 401		483 401	Отчисления по ЗУО	разплащане след проведена поръчка и доставка
6603	Водопроекти гр. Бяла Слатина, гр. Бяла Слатина	2024-2025	1 643 949	10 800	1 618 569	МРРБ преходен остатък по бюджета на общината	разплащане: аванс м. март 2025 г. и окончателно след завършване на обекта, съгласно договора с изпълнителя
8832	Употребявана единична предна косачка с нова хросторезна глава, гр. Бяла Слатина	2024-2025	59 950	0	59 950	СБС ПО	разплащане след доставка
3322	Софтуер стем, гр. Бяла Слатина	2024-2025	15 000	7 500	7 500	СЕС ПВУ	разплащане до размера на получения трансфер от МОН

* СБС - собствени бюджетни средства

*СБС ПО - собствени бюджетни средства, преходен остатък

* ПВУ - План за възстановяване и устойчивост

ПО ТОЧКА 4.2. ОТ ДНЕВНИЯ РЕД: Докладна с Вносител: Кметът на общината Относно: Прехвърляне на активи от Община Бяла Слатина на РУ - Бяла Слатина и на НЧ „Развитие“ гр. Бяла Слатина.. Бяха изслушани становищата на КНУКИ, КБФИП и КУТЕ.

Председателят на КУТЕ - комисията, с 4 гласа „ЗА“ предлага следния текст за решение:

„1. Разрешава прехвърлянето на телевизор HISENSE 40 A4IN, с инвентарен номер 990946831 и отчетна стойност 384,98 лв. от Община Бяла Слатина на РУ на МВР - Бяла Слатина.

2. Разрешава прехвърлянето на 5 броя компютърна конфигурация ACER, с инвентарни номера 2041946123, 2041946124, 2041946125, 204194626, 2041946127 и отчетна стойност на всяка една от конфигурациите 500 лв. на НЧ „Развитие“ гр. Бяла Слатина.

3. Възлага на Кмета на Общината да организира всички последващи действия по прехвърляне на активите на РУ на МВР - Бяла Слатина и на НЧ „Развитие“ гр. Бяла Слатина.“

Със следните **Мотиви:** „1. В Община Бяла Слатина е получено писмо с входящ № 6600-19 / 04.02.2025 г. от Началника на РУ на МВР - Бяла Слатина г-н Петър Иванов. За нуждите на Районното управление е възникнала необходимост от телевизор, който да покрива техническите изисквания за работа със системата за видеонаблюдение. Същият ще се използва с цел подобряване на сигурността на гражданите като част от системата за наблюдение.

Получена е докладна записка с входящ № 4800-4 / 24.01.2025 г. от г-жа Светлина Берова, секретар на НЧ „Развитие“ гр. Бяла Слатина. В докладната е описана необходимостта от предоставяне на 5 броя работещи компютри за подобряване материално-техническата база и на дейността на Читалището.“

Председателят на КБФИП – с 4 гласа „ЗА“ комисията подкрепя това становище.

Председателят на КБФИП – с 4 гласа „ЗА“ комисията подкрепя това становище.

Гласува се поименно предложението за решение:

Кворум: 20

Резултат: 20 гласа “ЗА”

РЕШЕНИЕ № 352

ОТНОСНО: Прехвърляне на активи от Община Бяла Слатина на РУ-Бяла Слатина и на НЧ „Развитие“ гр. Бяла Слатина.

Мотиви: 1. В Община Бяла Слатина е получено писмо с входящ № 6600-19 / 04.02.2025 г. от Началника на РУ на МВР - Бяла Слатина г-н Петър Иванов. За нуждите на Районното управление е възникнала необходимост от телевизор, който да покрива техническите изисквания за работа със системата за видеонаблюдение. Същият ще се използва с цел подобряване на сигурността на гражданите като част от системата за наблюдение.

2. Получена е докладна записка с входящ № 4800-4 / 24.01.2025 г. от г-жа Светлина Берова, секретар на НЧ „Развитие“ гр. Бяла Слатина. В докладната е описана необходимостта от предоставяне на 5 броя работещи компютри за подобряване материално-техническата база и на дейността на Читалището.

ОБЩИНСКИ СЪВЕТ БЯЛА СЛАТИНА

На основание чл. 8 от Закона за общинската собственост, чл. 38 ал.2 от Наредба № 6 за реда за придобиване, управление и разпореждане с общинско имущество, Докладна от кмета на общината с изх. № 6101-19 / 11.02.2025 г. и чл. 21, ал. 2 от ЗМСМА, във връзка с чл. 21, ал. 1, т. 8 и т. 23 от ЗМСМА и чл. 5, ал. 1, т. 7 и т. 22 и чл. 5, ал. 2 от ПОДОСНКВОА,

Р Е Ш И :

1. Разрешава прехвърлянето на телевизор HISENSE 40 A4IN, с инвентарен номер 990946831 и отчетна стойност 384,98 лв. от Община Бяла Слатина на РУ на МВР - Бяла Слатина.

2. Разрешава прехвърлянето на 5 броя компютърна конфигурация ACER, с инвентарни номера 2041946123, 2041946124, 2041946125, 204194626, 2041946127 и отчетна стойност на всяка една от конфигурациите 500 лв. на НЧ „Развитие“ гр. Бяла Слатина.

3. Възлага на Кмета на Общината да организира всички последващи действия по прехвърляне на активите на РУ на МВР - Бяла Слатина и на НЧ „Развитие“ гр. Бяла Слатина.

ПО ТОЧКА 4.3. ОТ ДНЕВНИЯ РЕД: Докладна с Вносител: Кметът на общината Относно: Актуализиране на разчета за ползване на отчисленията по чл. 60, ал. 2, т. 1 и т. 2 и чл. 64, ал. 1 от Закона за управление на отпадъците /ЗУО/ от 2024 г. и 2025 г. за дейности по управление на отпадъците. Бяха изслушани становищата на КНУКИ,

КБФИП и КУТЕ.

Председателят на КБФИП - комисията, с 4 гласа „ЗА“ предлага следния текст за решение:

1. „Изменя Приложение № 1 „Справка за индикативния размер на разходите които са за сметка на отчисленията по чл. 60 и чл. 64 от ЗУО за 2024 г. и 2025 г. от Община Бяла Слатина“ към решение № 313 / 19.12.2024 г. съгласно приложението към настоящото решение.

2. Останалите точки от решение № 313 / 19.12.2024 г. на Общински съвет Бяла Слатина остават непроменени.“

Със следните **Мотиви:** „С решение № 313 / 19.12.2024 г. на Общински съвет Бяла Слатина е дадено съгласие за начина на разходване на месечните обезпечения и отчисления за 2024 г. и 2025 г. по ЗУО от Община Бяла Слатина и техния размер.

Сумата на отчисленията за 2024 г. е определена по предварителни данни и след извършване на всички разплащания е установено, че трябва да се коригира на 568 223.41 лв. вместо предвидените първоначално 572 088. 23 лв.

В приложение № 1 към решението е предвидено закупуването на нова сметосъбирачна машина на стойност 487 266 лв. След проведени разговори с търговци на почистваща техника, е направен анализ на ползите и евентуалните разходи и проблеми, съпътстващи закупуването и експлоатирането на нова сметосъбирачна машина и е преценено, че по-рентабилно и подходящо е закупуването на две машини втора употреба на обща стойност 483 401 лв.“

Председателят на КНУКИ – със 7 гласа „ЗА“ комисията подкрепя това становище.

Председателят на КУТЕ – с 4 гласа „ЗА“ комисията подкрепя това становище.

Гласува се поименно предложението за решение:

Кворум: 20

Резултат: 20 гласа “ЗА”

РЕШЕНИЕ № 353

ОТНОСНО: Актуализиране на разчета за ползване на отчисленията по чл. 60, ал. 2, т. 1 и т. 2 и чл. 64, ал. 1 от Закона за управление на отпадъците /ЗУО/ от 2024 г. и 2025 г. за дейности по управление на отпадъците.

Мотиви: С решение № 313 / 19.12.2024 г. на Общински съвет Бяла Слатина е дадено съгласие за начина на разходване на месечните обезпечения и отчисления за 2024 г. и 2025 г. по ЗУО от Община Бяла Слатина и техния размер.

Сумата на отчисленията за 2024 г. е определена по предварителни данни и след извършване на всички разплащания е установено, че трябва да се коригира на 568 223.41 лв. вместо предвидените първоначално 572 088. 23 лв.

В приложение № 1 към решението е предвидено закупуването на нова сметосъбирачна машина на стойност 487 266 лв. След проведени разговори с търговци на почистваща техника, е направен анализ на ползите и евентуалните разходи и проблеми, съпътстващи закупуването и експлоатирането на нова сметосъбирачна машина и е преценено, че по-рентабилно и подходящо е закупуването на две машини втора употреба на обща стойност 483 401 лв.

ОБЩИНСКИ СЪВЕТ БЯЛА СЛАТИНА

На основание Докладна от кмета на общината с изх. № 6101-20 / 11.02.25., Преходните и заключителни разпоредби на Закона за местните данъци и такси обн. изм. бр. 81 / 24.09.2024 г., Наредба № 10 на Общински съвет Бяла Слатина за условията и реда за съставяне на тригодишната бюджетна прогноза за местните дейности и за съставяне, приемане, изпълнение и отчитане на бюджета на община Бяла Слатина и чл. 17, ал. 1, т. 6 и т. 8 и чл. 21, ал. 2 от ЗМСМА, във връзка с чл. 21, ал. 1, т. 6 и т. 23 от ЗМСМА и чл. 5, ал. 1, т. 5 и т. 22 и чл. 5, ал. 2 от ПОДОСНКВОА,

Р Е Ш И :

1. Изменя Приложение № 1 „Справка за индикативния размер на разходите които са за сметка на отчисленията по чл. 60 и чл. 64 от ЗУО за 2024 г. и 2025 г. от Община Бяла Слатина“ към решение № 313 / 19.12.2024 г. съгласно приложението към настоящото решение.

2. Останалите точки от решение № 313 / 19.12.2024 г. на Общински съвет Бяла Слатина остават непроменени.

СПРАВКА

за индикативния размер на разходите, които са за сметка на отчисленията по чл. 60 и чл.64 от ЗУО за 2024 г. и 2025 г. от Община Бяла Слатина съгласно решение №313/19.12.2024 г., изм. с решение № /2025 г. на Общински съвет Бяла Слатина

лева

№ по ред	наименование на разходите	индикативна стойност
	Разходи и активи които ще се ползват от ОП "Чистота и строителство" по дейностите по почистване на общи площи и	
	I. нерегламентирано изхвърлени отпадъци	1 047 101
	Нов Багер челен товарач за почистване на нерегламентирано изхвърлени отпадъци и товарене на	
1	растителни отпадъци	228 000
2	2 бр. употребявани сметосъбирачни машини	483 401
3	Почишването на нерегламентирано изхвърлени отпадъци	75 000
4	Специализиран товарен автомобил за превозване на растителни отпадъци до компостиращата инсталация в Оряхово	250 000
5	Нова тракторна косачка за почистване на тревните площи	10 700
6	Нова надстройка за сметосъбрачна машина	85 000
	II. Разходи по Програмата за управление на отпадъците 2021-2028 г.	46 000
1	200 бр. 600 литрови компостери за зелени и други биоотпадъци	24 000
2	Предоставяне на стимули на домакинства, които участват в системата за домашно компостиране	5 000
3	Контейнери за растителни отпадъци	5 000
4	Информационна кампания за предотвратяване образуването на отпадъци и ползите от опазването и съхраняването на природата	5 000
5	Проучване възможностите за въвеждане такса битови отпадъци за 2026 г. на база количеството образувани отпадъци	5 000
6	Въвеждане на мерки за намаляване употребата на продукти за еднократна употреба, включително торбички за пазаруване и стимулиране населението за ползване на торби за пазаруване за многократна употреб	2 000
	общо	1 093 101

ПО ТОЧКА 4.4. ОТ ДНЕВНИЯ РЕД: Докладна с Вносител: Кметът на общината Относно: Предоставяне безвъзмездно за управление на Общинско предприятие „Пазари и социални дейности“ на Самостоятелен обект в сграда с идентификатор 07702.501.135.3.1 по КККР на гр. Бяла Слатина Бяха изслушани становищата на КНУКИ, КБФИП и КУТЕ.

Председателят на КНУКИ – със 7 гласа „ЗА“ комисията предлага следния текст за решение:

„1. Дава съгласие да се учреди безвъзмездно право на управление на Общинско предприятие „Пазари и социални дейности“, с код по БУЛСТАТ 0001930581489, представлявано от директора Николай Жигалов, върху Самостоятелен обект в сграда с идентификатор 07702.501.135.3.1 по КККР на гр. Бяла Слатина /частна общинска собственост/, с адрес на обекта: гр. Бяла Слатина, ул. „Търнавска“ № 49, ет. - 1, като самостоятелният обект се намира на етаж – 1 в сграда с идентификатор 07702.501.135.3, предназначение на самостоятелния обект: за здравни и социални услуги, брой нива на обекта: 1, площ на самостоятелния обект: 369 кв.м, със съответните прилежащи идеални части от общите части на сградата и правото на строеж, за срок от 10 (десет) години.

2. Възлага на Кмета на Община Бяла Слатина изпълнението на горното решение.“

Със следните **Мотиви:** „Община Бяла Слатина възнамерява да кандидатства с проектно предложение по Целева програма „Подобряване на материалната база на Домашен социален патронаж“, финансирана от Фонд „Социална закрила“ към Министерство на труда и социалната политика, като срокът за подаване на проектите е 28.02.2025 г. Съгласно изискванията на програмата, за финансиране могат да кандидатстват общини, които управляват Домашен социален патронаж и изпълняват дейностите по Програма за храни и основно материално подпомагане със собствен ресурс. В тази връзка Община Бяла Слатина предвижда да подготви проект за подмяна на амортизираното кухненско оборудване и закупуване на нови енергоефективни уреди за приготвяне на храна, необходими за предоставянето на по-качествени услуги на ползвателите на социалната услуга Домашен социален патронаж и проект „Топъл обяд“. Благодарение на реализацията на проекта се предвижда да се постигне по-добрата рентабилност и ефективност при приготвянето на храната, ще бъде създадена възможност за намаляване на нейната себестойност и ще бъдат осигурени по-добри, безопасни и здравословни условия на труд за персонала в кухнята.

Проектното предложение се явява надграждаща инвестиция след приключването на изпълнението на проект, финансиран от НП „Красива България“ през 2024 г. По него се извършиха строително-ремонтни дейности и се обособи самостоятелен обект „кухня“, находяща се в сградата на „МБАЛ – Бяла Слатина“ ЕООД. Ремонтният обект се стопанисва от ОП „Пазари и социални дейности“ - гр. Бяла Слатина, където ще се приготвя храната за домашен социален патронаж, ученическо столово хранене, домуващите в ДСХ - с. Попица, Комплекс за социални услуги в гр. Бяла Слатина, потребителите на „Топъл обяд“ и пациентите на „МБАЛ – Бяла Слатина“ ЕООД. Самостоятелно обособеният обект е с идентификатор 07702.501.135.3.1 по КККР на гр. Бяла Слатина.

Съгласно действащата нормативна уредба и така изложените мотиви, за горния обект следва да бъде предоставено безвъзмездно право на управление на Общинско предприятие „Пазари и социални дейности“ - гр. Бяла Слатина, за срок от 10 (десет) години. Общинско предприятие „Пазари и социални дейности“ попада в категорията на лицата, визирани в хипотезата на чл. 26, ал. 3 от Наредба № 6 на Общински съвет Бяла Слатина за реда за придобиване, управление и разпореждане с общинско имущество. То е на общинска бюджетна издръжка и е второстепенен разпоредител с бюджетни средства, с основни дейности, както следва: приготвя и предоставя храна на възрастни хора, хора в неравностойно положение, самотни хора, лица с намалена възможност за социална адаптация, определена от РЕЛКК / ЦЕЛКК, лица с трайно намалена работоспособност над 71%, определена от ТЕЛК / НЕЛК от община Бяла Слатина; организира ученическо столово хранене – форма на услуга за децата от различни възрастови групи; приготвя и предоставя храна за социалните услуги на територията на община Бяла Слатина и на „МБАЛ – Бяла Слатина“ ЕООД Бяла Слатина и др.“

Председателят на КБФИП -- комисията с 4 гласа „ЗА“ подкрепя това становище.

Председателят на КУТЕ – с 4 гласа „ЗА“ комисията подкрепя това становище.

Гласува се поименно предложението за решение:

Кворум: 20

Резултат: 20 гласа “ЗА”

РЕШЕНИЕ № 354

ОТНОСНО: Предоставяне безвъзмездно за управление на Общинско предприятие „Пазари и социални дейности“ на Самостоятелен обект в сграда с идентификатор 07702.501.135.3.1 по КККР на гр. Бяла Слатина.

Мотиви: Община Бяла Слатина възнамерява да кандидатства с проектно предложение по Целева програма „Подобряване на материалната база на Домашен социален патронаж“, финансирана от Фонд „Социална закрила“ към Министерство на труда и социалната политика, като срокът за подаване на проектите е 28.02.2025 г. Съгласно изискванията на програмата, за финансиране могат да кандидатстват общини, които управляват Домашен социален патронаж и изпълняват дейностите по Програма за храни и основно материално подпомагане със собствен ресурс. В тази връзка Община Бяла Слатина предвижда да подготви проект за подмяна на амортизираното кухненско оборудване и закупуване на нови енергоефективни уреди за приготвяне на храна, необходими за предоставянето на по-качествени услуги на ползвателите на социалната услуга Домашен социален патронаж и проект „Топъл обяд“. Благодарение на реализацията на проекта се предвижда да се постигне по-добрата рентабилност и ефективност при приготвянето на храната, ще бъде създадена възможност за намаляване на нейната себестойност и ще бъдат осигурени по-добри, безопасни и здравословни условия на труд за персонала в кухнята.

Проектното предложение се явява надграждаща инвестиция след приключването на изпълнението на проект, финансиран от НП „Красива България“ през 2024 г. По него се извършиха строително-ремонтни дейности и се обособи самостоятелен обект „кухня“, находяща се в сградата на „МБАЛ – Бяла Слатина“ ЕООД. Ремонтният обект се стопанисва от ОП „Пазари и социални дейности“ - гр. Бяла Слатина, където ще се приготвя храната за домашен социален патронаж, ученическо столово хранене, домащите в ДСХ - с. Попица, Комплекс за социални услуги в гр. Бяла Слатина, потребителите на „Топъл обяд“ и пациентите на „МБАЛ – Бяла Слатина“ ЕООД. Самостоятелно обособеният обект е с идентификатор 07702.501.135.3.1 по КККР на гр. Бяла Слатина.

Съгласно действащата нормативна уредба и така изложените мотиви, за горния обект следва да бъде предоставено безвъзмездно право на управление на Общинско предприятие „Пазари и социални дейности“ - гр. Бяла Слатина, за срок от 10 (десет) години. Общинско предприятие „Пазари и социални дейности“ попада в категорията на лицата, визирани в хипотезата на чл. 26, ал. 3 от Наредба № 6 на Общински съвет Бяла Слатина за реда за придобиване, управление и разпореждане с общинско имущество. То е на общинска бюджетна издръжка и е второстепенен разпоредител с бюджетни средства, с основни дейности, както следва: приготвя и предоставя храна на възрастни хора, хора в неравностойно положение, самотни хора, лица с намалена възможност за социална адаптация, определена от РЕЛКК / ЦЕЛКК, лица с трайно намалена работоспособност над 71%, определена от ТЕЛК / НЕЛК от община Бяла Слатина; организира ученическо столово хранене – форма на услуга за децата от различни възрастови групи; приготвя и предоставя храна за социалните услуги на територията на община Бяла Слатина и на „МБАЛ – Бяла Слатина“ ЕООД Бяла Слатина и др.

ОБЩИНСКИ СЪВЕТ БЯЛА СЛАТИНА

На основание чл. 12, ал. 1 от Закона за общинската собственост, чл. 26, ал. 3 от Наредба № 6 за реда за придобиване, управление и разпореждане с общинско имущество, Докладна от Кмета на общината с изх. № 6101-32 / 17.02.2025 г. и чл. 21, ал. 2 от ЗМСМА, във връзка с чл. 21, ал. 1, т. 8 и т. 23 от ЗМСМА и чл. 5, ал. 1, т. 7 и т. 22 и чл. 5, ал. 2 от ПОДОСНКВОА,

РЕШИ:

1. Дава съгласие да се учреди безвъзмездно право на управление на Общинско предприятие „Пазари и социални дейности“, с код по БУЛСТАТ 0001930581489, представлявано от директора Николай Жигалов, върху Самостоятелен обект в сграда с идентификатор 07702.501.135.3.1 по КККР на гр. Бяла Слатина /частна общинска собственост/, с адрес на обекта: гр. Бяла Слатина, ул. „Търнавска“ № 49, ет. - 1, като самостоятелният обект се намира на етаж – 1 в сграда с идентификатор 07702.501.135.3,

предназначение на самостоятелния обект: за здравни и социални услуги, брой нива на обекта: 1, площ на самостоятелния обект: 369 кв.м, със съответните прилежащи идеални части от общите части на сградата и правото на строеж, за срок от 10 (десет) години.

2. Възлага на Кмета на Община Бяла Слатина изпълнението на горното решение.

ПО ТОЧКА 4.5. ОТ ДНЕВНИЯ РЕД: Докладна с Вносител: Кметът на общината Относно: Кандидатстване на Община Бяла Слатина с проектно предложение по Целева програма „Подобряване на материалната база на Домашен социален патронаж“, финансирана от Фонд „Социална закрила“ към Министерство на труда и социалната политика. Бяха изслушани становищата на КБФИП, КНУКИ и КУТЕ.

Председателят на КБФИП – комисията, с 4 гласа „ЗА“ предлага следния текст за решение:

„1. Дава съгласие Община Бяла Слатина да кандидатства пред Фонд „Социална закрила“ за финансиране на проект за закупуване на кухненско оборудване и обзавеждане за Домашен социален патронаж.

2. Дава съгласие за осигуряване на собствени финансови средства в размер на 10% от общия бюджет на проекта.

3. Упълномощава Кмета на Община Бяла Слатина да подготви и внесе необходимата проектна документация.“

Със следните **Мотиви:** „Фонд „Социална закрила“ финансира проекти, свързани с подпомагане на социалната дейност в общините чрез обновяване/създаване на подходяща и ефективна социална инфраструктура, оптимизиране на условията на труд, осигуряване на съвременно и енергоспестяващо оборудване на Домашен социален патронаж.

Съгласно изискванията на програмата, за финансиране могат да кандидатстват общини, които управляват Домашен социален патронаж и изпълняват дейностите по Програма за храни и основно материално подпомагане със собствен ресурс.

Предвид горното, Община Бяла Слатина предвижда да подготви проект за подмяна на амортизираното кухненско оборудване и закупуване на нови енергоефективни уреди за приготвяне на храна, необходими за предоставянето на по-качествени услуги на ползвателите на социалната услуга Домашен социален патронаж и проект Топъл обяд. Като резултат от тази дейност ще се изведе по-добрата рентабилност и ефективност при приготвянето на храната, ще бъде създадена възможност за намаляване на нейната себестойност и ще бъдат осигурени по-добри, безопасни и здравословни условия на труд за персонала в кухнята.

Допустимите максимални стойности за финансиране на проекти за изграждане на нова, реконструкция и модернизация на съществуващата материална база за предоставяне на социални услуги от Фонд „Социална закрила“ е до 45 000 лв. от ФСЗ (90%) и собствен принос - до 5 000 лв. (10%). Общият бюджет е до 50 000 лв.

Планираната продължителност на проектите по настоящата процедура е в рамките на бюджетната 2025 година, като крайният срок за подаване на проектите е 28.02.2025 г.

Съгласно Формуляра за кандидатстване за реализиране на проекти, свързани с подпомагане на социалната дейност в общините чрез обновяване/създаване на подходяща и ефективна социална инфраструктура, оптимизиране на условията на труд, осигуряване на съвременно и енергоспестяващо оборудване на Домашен социален патронаж, към пакета документи трябва да бъде приложено Решение на Общинския съвет, чрез което да се декларират: Съгласие за кандидатстване пред Фонд „Социална закрила“ за отпускане на финансови средства; Поемане на ангажимент за осигуряване на собствени финансови средства в размер на не по-малко от 10% от общия бюджет на проекта; Функцията, предназначението и собствеността на придобитото оборудване и обзавеждане ще се запазят за срок от 3 години след приключване срока на договора; Осигуряване на средства за функциониране на социалната услуга за период от 3 години, считано от датата на приключване изпълнението на договора.“

Председателят на КНУКИ – със 7 гласа „ЗА“ КБФИП – комисията, с 5 гласа „ЗА“ подкрепи това предложение

Председателят на КУТЕ – с 4 гласа „ЗА“ комисията подкрепя това предложение.

Гласува се поименно предложението за решение:

Кворум: 20
Резултат: 20 гласа “ЗА”

РЕШЕНИЕ № 355

ОТНОСНО: Кандидатстване на Община Бяла Слатина с проектно предложение по Целева програма „Подобряване на материалната база на Домашен социален патронаж“, финансирана от Фонд „Социална закрила“ към Министерство на труда и социалната политика.

Мотиви: Фонд „Социална закрила“ финансира проекти, свързани с подпомагане на социалната дейност в общините чрез обновяване/създаване на подходяща и ефективна социална инфраструктура, оптимизиране на условията на труд, осигуряване на съвременно и енергоспестяващо оборудване на Домашен социален патронаж.

Съгласно изискванията на програмата, за финансиране могат да кандидатстват общини, които управляват Домашен социален патронаж и изпълняват дейностите по Програма за храни и основно материално подпомагане със собствен ресурс.

Предвид горното, Община Бяла Слатина предвижда да подготви проект за подмяна на амортизираното кухненско оборудване и закупуване на нови енергоефективни уреди за приготвяне на храна, необходими за предоставянето на по-качествени услуги на ползвателите на социалната услуга Домашен социален патронаж и проект Топъл обяд. Като резултат от тази дейност ще се изведе по-добрата рентабилност и ефективност при приготвянето на храната, ще бъде създадена възможност за намаляване на нейната себестойност и ще бъдат осигурени по-добри, безопасни и здравословни условия на труд за персонала в кухнята.

Допустимите максимални стойности за финансиране на проекти за изграждане на нова, реконструкция и модернизация на съществуващата материална база за предоставяне на социални услуги от Фонд „Социална закрила“ е до 45 000 лв. от ФСЗ (90%) и собствен принос - до 5 000 лв. (10%). Общият бюджет е до 50 000 лв.

Планираната продължителност на проектите по настоящата процедура е в рамките на бюджетната 2025 година, като крайният срок за подаване на проектите е 28.02.2025 г.

Съгласно Формуляра за кандидатстване за реализиране на проекти, свързани с подпомагане на социалната дейност в общините чрез обновяване/създаване на подходяща и ефективна социална инфраструктура, оптимизиране на условията на труд, осигуряване на съвременно и енергоспестяващо оборудване на Домашен социален патронаж, към пакета документи трябва да бъде приложено Решение на Общинския съвет, чрез което да се декларират:

- Съгласие за кандидатстване пред Фонд „Социална закрила“ за отпускане на финансови средства;
- Поемане на ангажимент за осигуряване на собствени финансови средства в размер на не по-малко от 10% от общия бюджет на проекта;
- Функцията, предназначението и собствеността на придобитото оборудване и обзавеждане ще се запазят за срок от 3 години след приключване срока на договора;
- Осигуряване на средства за функциониране на социалната услуга за период от 3 години, считано от датата на приключване изпълнението на договора.

ОБЩНСКИ СЪВЕТ БЯЛА СЛАТИНА

На основание Докладна от кмета на общината с изх. № 6101-31 / 17.02.2025 г. и чл. 21, ал. 2 от ЗМСМА, във връзка с чл. 21, ал. 1, т. 6 и т. 23 от ЗМСМА и чл. 5, ал. 1, т. 5 и т. 22 и чл. 5, ал. 2 от ПОДОСНКВОА,

РЕШИ:

1. Дава съгласие Община Бяла Слатина да кандидатства пред Фонд „Социална закрила“ за финансиране на проект за закупуване на кухненско оборудване и обзавеждане за Домашен социален патронаж.

2. Дава съгласие за осигуряване на собствени финансови средства в размер на 10% от общия бюджет на проекта.

3. Упълномощава Кмета на Община Бяла Слатина да подготви и внесе необходимата проектна документация.

ПО ТОЧКА 4.6. ОТ ДНЕВНИЯ РЕД: Докладна с Вносител: Кметът на общината Относно: Кандидатстване на община Бяла Слатина с проектно предложение с наименование „Реконструкция и рехабилитация на улици „Янко Сакъзов“ и „Хан Крум“ в гр. Бяла Слатина, Община Бяла Слатина, Област Враца” по Интервенция П.Г.6 - Инвестиции в основни услуги и дребни по мащаби инфраструктура в селските райони” от Стратегическия план за развитието на земеделието и селските райони на Република България за периода 2023 – 2027 г. Бяха изслушани становищата на КБФИП, КНУКИ и КУТЕ.

Председателят на КУТЕ – с 4 гласа „ЗА“ комисията предлага следния текст за решение:

1. „Дава съгласие Община Бяла Слатина да кандидатства с проектно предложение с наименование **„Реконструкция и рехабилитация на улици „Янко Сакъзов“ и „Хан Крум“ в гр. Бяла Слатина, Община Бяла Слатина, Област Враца“** по Интервенция П.Г.6 – „Инвестиции в основни услуги и дребни по мащаби инфраструктура в селските райони” от Стратегическия план за развитието на земеделието и селските райони на Република България за периода 2023 – 2027 г.

2. Възлага на Кмета на Община Бяла Слатина да предприеме всички необходими действия по разработване и подаване на проектното предложение.“

Със следните **Мотиви:** „Община Бяла Слатина подготвя проектно предложение за реконструкция на част от съществуващи улици и тротоари на територията на гр. Бяла Слатина, с което да кандидатства по Интервенция П.Г.6 - Инвестиции в основни услуги и дребни по мащаби инфраструктура в селските райони” от Стратегическия план за развитието на земеделието и селските райони на Република България за периода 2023 – 2027 г.

Основната цел на Интервенцията е насърчаване на социалното приобщаване, намаляването на бедността и икономическото развитие в селските райони и създаване на оптимална жизнена среда в селските райони чрез подобряване на уличната мрежа, и подобряване на свързаността на жилищни и промишлени зони с пътната артерия. По нея се предоставя финансова помощ за инвестиции в обновяването на малка по мащаби публична и техническа инфраструктура, която от своя страна да доведе до създаването на оптимална жизнена среда в селските райони, опазването на околната среда, създаването на достъпност и развитие на икономиката и образованието. Финансовата помощ е безвъзмездна и съгласно правилата се предоставя за допустими за подпомагане дейности, а именно – строителство, реконструкция и/или рехабилитация на нови и съществуващи улици, тротоари и съоръженията и принадлежностите към тях.

Инвестиционният проект, с който Община Бяла Слатина ще кандидатства по горесцитираната Интервенция, предвижда реконструкция на част от улици и тротоари в гр. Бяла Слатина, които са от първостепенно значение за облагородяване на жизнената среда и създаване на условия за развитие на икономиката.

Обект на интервенция по проектното предложение с наименование „Реконструкция и рехабилитация на улици „Янко Сакъзов“ и „Хан Крум“ в гр. Бяла Слатина, Община Бяла Слатина, Област Враца” са: ул. „Янко Сакъзов“ в участъка от ул. „Трънска“ до ул. „Захари Стоянов“; ул. „Хан Крум“ в участъка от ул. „Булаир“ до ул. „Сребреня“.

Максимален размер на бюджета по проекта е до 1 мил. евро или 1 955 800 лв. без ДДС, като безвъзмездната финансова помощ е в размер на 100 % от общия размер на допустимите разходи.

Максималният срок за изпълнение на проекта е до 30.06.2029 г. Крайният срок за подаване на проектните предложения е до 31.03.2025 г.

Съгласно правилата по процедурата, към пакета документи следва да бъде приложено Решение на Общински съвет за кандидатстване по реда на Условието за кандидатстване.“

Председателят на КНУКИ – със 7 гласа „ЗА“ комисията подкрепя това предложение.

Председателят на КБФИП – комисията, с 4 гласа „ЗА“ подкрепи това предложение

Гласува се предложението за решение:

Кворум: 20

Резултат: 20 гласа “ЗА”

РЕШЕНИЕ № 356

ОТНОСНО: Кандидатстване на община Бяла Слатина с проектно предложение с наименование „Реконструкция и рехабилитация на улици „Янко Сакъзов“ и „Хан Крум“ в гр. Бяла Слатина, Община Бяла Слатина, Област Враца” по Интервенция II.Г.6 - Инвестиции в основни услуги и дребни по мащаби инфраструктура в селските райони” от Стратегическия план за развитието на земеделието и селските райони на Република България за периода 2023 – 2027 г.

Мотиви: Община Бяла Слатина подготвя проектно предложение за реконструкция на част от съществуващи улици и тротоари на територията на гр. Бяла Слатина, с което да кандидатства по Интервенция II.Г.6 - Инвестиции в основни услуги и дребни по мащаби инфраструктура в селските райони” от Стратегическия план за развитието на земеделието и селските райони на Република България за периода 2023 – 2027 г.

Основната цел на Интервенцията е насърчаване на социалното приобщаване, намаляването на бедността и икономическото развитие в селските райони и създаване на оптимална жизнена среда в селските райони чрез подобряване на уличната мрежа, и подобряване на свързаността на жилищни и промишлени зони с пътната артерия. По нея се предоставя финансова помощ за инвестиции в обновяването на малка по мащаби публична и техническа инфраструктура, която от своя страна да доведе до създаването на оптимална жизнена среда в селските райони, опазването на околната среда, създаването на достъпност и развитие на икономиката и образованието. Финансовата помощ е безвъзмездна и съгласно правилата се предоставя за допустими за подпомагане дейности, а именно – строителство, реконструкция и/или рехабилитация на нови и съществуващи улици, тротоари и съоръженията и принадлежностите към тях.

Инвестиционният проект, с който Община Бяла Слатина ще кандидатства по горесцитираната Интервенция, предвижда реконструкция на част от улици и тротоари в гр. Бяла Слатина, които са от първостепенно значение за облагородяване на жизнената среда и създаване на условия за развитие на икономиката.

Обект на интервенция по проектното предложение с наименование „Реконструкция и рехабилитация на улици „Янко Сакъзов“ и „Хан Крум“ в гр. Бяла Слатина, Община Бяла Слатина, Област Враца” са:

- ул. „Янко Сакъзов“ в участъка от ул. „Трънска“ до ул. „Захари Стоянов“;
- ул. „Хан Крум“ в участъка от ул. „Булаир“ до ул. „Сребреня“.

Максимален размер на бюджета по проекта е до 1 мил. евро или 1 955 800 лв. без ДДС, като безвъзмездната финансова помощ е в размер на 100 % от общия размер на допустимите разходи.

Максималният срок за изпълнение на проекта е до 30.06.2029 г. Крайният срок за подаване на проектните предложения е до 31.03.2025 г.

Съгласно правилата по процедурата, към пакета документи следва да бъде приложено Решение на Общински съвет за кандидатстване по реда на Условието за кандидатстване.

ОБЩИНСКИ СЪВЕТ БЯЛА СЛАТИНА

На основание Докладна от Кмета на общината с изх. № 6101-29 / 17.02.2025 г., чл. 17, ал. 1, т. 2 и т. 6 и чл. 21, ал. 2 от ЗМСМА, във връзка с чл. 21, ал. 1, т. 23 от ЗМСМА и чл. 5, ал. 1, т. 22 и чл. 5, ал. 2 от ПОДОСНКВОА,

РЕШИ:

1. Дава съгласие Община Бяла Слатина да кандидатства с проектно предложение с наименование „Реконструкция и рехабилитация на улици „Янко Сакъзов“ и „Хан Крум“ в гр. Бяла Слатина, Община Бяла Слатина, Област Враца“ по Интервенция II.Г.6 – „Инвестиции в основни услуги и дребни по мащаби инфраструктура в селските райони” от Стратегическия план за развитието на земеделието и селските райони на Република България за периода 2023 – 2027 г.

2. Възлага на Кмета на Община Бяла Слатина да предприеме всички необходими действия по разработване и подаване на проектното предложение.

ПО ТОЧКА 4.7. ОТ ДНЕВНИЯ РЕД: Докладна с Вносител: Кметът на общината Относно: Потвърждение за съответствие на дейностите по проект **„Реконструкция и рехабилитация на улици „Янко Сакъзов“ и „Хан Крум“ в гр. Бяла Слатина, Община Бяла Слатина, Област Враца”** с приоритетите на Плана за интегрирано развитие на Община Бяла Слатина 2021-2027. Бяха изслушани становищата на КБФИП, КНУКИ и КУТЕ.

Председателят на КНУКИ – със 7 гласа „ЗА“ комисията предлага следния текст за решение:

„1. Удостоверява, че дейностите, включени в проект **„Реконструкция и рехабилитация на улици „Янко Сакъзов“ и „Хан Крум“ в гр. Бяла Слатина, Община Бяла Слатина, Област Враца”** по Интервенция П.Г.6 – „Инвестиции в основни услуги и дребни по мащаби инфраструктура в селските райони” от Стратегическия план за развитието на земеделието и селските райони на Република България за периода 2023–2027г., съответстват на приоритетите на План за интегрирано развитие на Община Бяла Слатина 2021-2027, както следва:

Стратегическа цел II: *Балансирано териториално развитие, чрез комплексно подобряване състоянието на техническата и социална инфраструктура, на жизнената среда, съхраняване и опазване на природното богатство и културно-историческо наследство.*

Приоритет 2: *Развитие на инфраструктурата, опазване на околната среда и природното богатство*
Мярка 2.2. *Продължаване реконструкцията на основни улични артерии и участъци в град Бяла Слатина“*

Със следните **Мотиви:** „Със Заповед № РД09-1260 от 11.12.2024 г. на Заместник-министъра на земеделието и храните и Ръководител на Управляващия орган на Стратегическия план за развитието на земеделието и селските райони на Република България за периода 2023–2027 г. беше определен период за прием на проектни предложения за предоставяне на безвъзмездна финансова помощ по Интервенция П.Г.6 – „Инвестиции в основни услуги и дребни по мащаби инфраструктура в селските райони”, с начална дата 11.12.2024 г. и краен срок 31.03.2025 г.

Предвид предстоящото кандидатстване на община Бяла Слатина с проектно предложение **„Реконструкция и рехабилитация на улици „Янко Сакъзов“ и „Хан Крум“ в гр. Бяла Слатина, Община Бяла Слатина, Област Враца”** и с оглед спазване на изискванията от условията за кандидатстване по Интервенция П.Г.6 – „Инвестиции в основни услуги и дребни по мащаби инфраструктура в селските райони” от Стратегическия план за развитието на земеделието и селските райони на Република България за периода 2023–2027 г., е необходимо потвърждение за съответствие на дейностите по проекта с приоритетите на Плана за интегрирано развитие на Община Бяла Слатина.

Общата цел на проекта е насърчаване на социалното приобщаване, намаляването на бедността и икономическото развитие в селските райони и създаване на оптимална жизнена среда в селските райони чрез подобряване на уличната мрежа, и подобряване на свързаността на жилищни и промишлени зони с пътната артерия.

Включените дейности по проекта са свързани с реконструкция и рехабилитация на част от съществуващи улици в гр. Бяла Слатина и съответстват на заложените стратегически цели и приоритети в Плана за интегрирано развитие на Община Бяла Слатина 2021-2027 на Община Бяла Слатина, както следва:

Стратегическа цел II: *Балансирано териториално развитие, чрез комплексно подобряване състоянието на техническата и социална инфраструктура, на жизнената среда, съхраняване и опазване на природното богатство и културно-историческо наследство.*

Приоритет 2: *Развитие на инфраструктурата, опазване на околната среда и природното богатство*
Мярка 2.2. *Продължаване реконструкцията на основни улични артерии и участъци в град Бяла Слатина*

В този смисъл, допустимите за финансиране дейности по проекта напълно съответстват на заложените стратегически цели и приоритети в План за интегрирано развитие на Община Бяла Слатина 2021-2027 и допринасят за постигане на целите на Интервенция П.Г.6 – „Инвестиции в основни услуги и дребни по мащаби инфраструктура в селските райони” от Стратегическия план за развитието на земеделието и селските райони на Република България за периода 2023–2027 г., подкрепена от Европейския земеделски фонд за развитие на селските райони.“

Председателят на КБФИП – с 4 гласа „ЗА“ комисията подкрепя това предложение.

Председателят на КУТЕ – комисията, с 4 гласа „ЗА“ подкрепи това предложение

Гласува се предложението за решение:

Кворум: 20

Резултат: 20 гласа “ЗА”

РЕШЕНИЕ № 357

ОТНОСНО: Потвърждение за съответствие на дейностите по проект „Реконструкция и рехабилитация на улици „Янко Сакъзов“ и „Хан Крум“ в гр. Бяла Слатина, Община Бяла Слатина, Област Враца” с приоритетите на Плана за интегрирано развитие на Община Бяла Слатина 2021-2027.

Мотиви: Със Заповед № РД09-1260 от 11.12.2024 г. на Заместник-министъра на земеделието и храните и Ръководител на Управляващия орган на Стратегическия план за развитието на земеделието и селските райони на Република България за периода 2023–2027 г. беше определен период за прием на проектни предложения за предоставяне на безвъзмездна финансова помощ по Интервенция П.Г.6 – „Инвестиции в основни услуги и дребни по мащаби инфраструктура в селските райони”, с начална дата 11.12.2024 г. и краен срок 31.03.2025 г.

Предвид предстоящото кандидатстване на община Бяла Слатина с проектно предложение „Реконструкция и рехабилитация на улици „Янко Сакъзов“ и „Хан Крум“ в гр. Бяла Слатина, Община Бяла Слатина, Област Враца” и с оглед спазване на изискванията от условията за кандидатстване по Интервенция П.Г.6 – „Инвестиции в основни услуги и дребни по мащаби инфраструктура в селските райони” от Стратегическия план за развитието на земеделието и селските райони на Република България за периода 2023–2027 г., е необходимо потвърждение за съответствие на дейностите по проекта с приоритетите на Плана за интегрирано развитие на Община Бяла Слатина.

Общата цел на проекта е насърчаване на социалното приобщаване, намаляването на бедността и икономическото развитие в селските райони и създаване на оптимална жизнена среда в селските райони чрез подобряване на уличната мрежа, и подобряване на свързаността на жилищни и промишлени зони с пътната артерия.

Включените дейности по проекта са свързани с реконструкция и рехабилитация на част от съществуващи улици в гр. Бяла Слатина и съответстват на заложените стратегически цели и приоритети в Плана за интегрирано развитие на Община Бяла Слатина 2021-2027 на Община Бяла Слатина, както следва:

Стратегическа цел II: Балансирано териториално развитие, чрез комплексно подобряване състоянието на техническата и социална инфраструктура, на жизнената среда, съхраняване и опазване на природното богатство и културно-историческо наследство.

Приоритет 2: Развитие на инфраструктурата, опазване на околната среда и природното богатство

Мярка 2.2. Продължаване реконструкцията на основни улични артерии и участъци в град Бяла Слатина

В този смисъл, допустимите за финансиране дейности по проекта напълно съответстват на заложените стратегически цели и приоритети в План за интегрирано развитие на Община Бяла Слатина 2021-2027 и допринасят за постигане на целите на Интервенция П.Г.6 – „Инвестиции в основни услуги и дребни по мащаби инфраструктура в селските райони” от Стратегическия план за развитието на земеделието и селските райони на Република България за периода 2023–2027 г., подкрепена от Европейския земеделски фонд за развитие на селските райони.

ОБЩНСКИ СЪВЕТ БЯЛА СЛАТИНА

На основание Докладна от кмета на общината с изх. № 6101-30 / 17.02.2025 г. и чл. 21, ал. 2 от ЗМСМА, във връзка с чл. 21, ал. 1, т. 12 и т. 23 от ЗМСМА и чл. 5, ал. 1, т. 11 и т. 22 и чл. 5, ал. 2 от ПОДОСНКВОА,

РЕШИ:

1. Удостоверява, че дейностите, включени в проект „Реконструкция и рехабилитация на улици „Янко Сакъзов“ и „Хан Крум“ в гр. Бяла Слатина, Община Бяла Слатина, Област Враца” по

Интервенция П.Г.6 – „Инвестиции в основни услуги и дребни по мащаби инфраструктура в селските райони” от Стратегическия план за развитието на земеделието и селските райони на Република България за периода 2023–2027г., съответстват на приоритетите на План за интегрирано развитие на Община Бяла Слатина 2021-2027, както следва:

Стратегическа цел II: *Балансирано териториално развитие, чрез комплексно подобряване състоянието на техническата и социална инфраструктура, на жизнената среда, съхраняване и опазване на природното богатство и културно-историческо наследство.*

Приоритет 2: *Развитие на инфраструктурата, опазване на околната среда и природното богатство*
Мярка 2.2. *Продължаване реконструкцията на основни улични артерии и участъци в град Бяла Слатина*

ПО ТОЧКА 4.8. ОТ ДНЕВНИЯ РЕД: Докладна с Вносител: Кметът на общината Относно: Кандидатстване на община Бяла Слатина с проектно предложение с наименование **„Реконструкция и рехабилитация на улици „Търнавска“ и „Булаир“ в гр. Бяла Слатина, Община Бяла Слатина, Област Враца”** по Интервенция П.Г.6 - Инвестиции в основни услуги и дребни по мащаби инфраструктура в селските райони” от Стратегическия план за развитието на земеделието и селските райони на Република България за периода 2023 – 2027 г. Бяха изслушани становищата на КБФИП, КНУКИ и КУТЕ.

Председателят на КУТЕ – комисията, с 4 гласа „ЗА“ предлага следния текст за решение:

1. „Дава съгласие Община Бяла Слатина да кандидатства с проектно предложение с наименование **„Реконструкция и рехабилитация на улици „Търнавска“ и „Булаир“ в гр. Бяла Слатина, Община Бяла Слатина, Област Враца”** по Интервенция П.Г.6 – „Инвестиции в основни услуги и дребни по мащаби инфраструктура в селските райони” от Стратегическия план за развитието на земеделието и селските райони на Република България за периода 2023 – 2027 г.

2. Възлага на Кмета на Община Бяла Слатина да предприеме всички необходими действия по разработване и подаване на проектното предложение.“

Със следните **Мотиви:** „Община Бяла Слатина подготвя проектно предложение за реконструкция на част от съществуващи улици и тротоари на територията на гр. Бяла Слатина, с което да кандидатства по Интервенция П.Г.6 - Инвестиции в основни услуги и дребни по мащаби инфраструктура в селските райони” от Стратегическия план за развитието на земеделието и селските райони на Република България за периода 2023 – 2027 г.

Основната цел на Интервенцията е насърчаване на социалното приобщаване, намаляването на бедността и икономическото развитие в селските райони и създаване на оптимална жизнена среда в селските райони чрез подобряване на уличната мрежа, и подобряване на свързаността на жилищни и промишлени зони с пътната артерия. По нея се предоставя финансова помощ за инвестиции в обновяването на малка по мащаби публична и техническа инфраструктура, която от своя страна да доведе до създаването на оптимална жизнена среда в селските райони, опазването на околната среда, създаването на достъпност и развитие на икономиката и образованието. Финансовата помощ е безвъзмездна и съгласно правилата се предоставя за допустими за подпомагане дейности, а именно – строителство, реконструкция и/или рехабилитация на нови и съществуващи улици, тротоари и съоръженията и принадлежностите към тях.

Инвестиционният проект, с който Община Бяла Слатина ще кандидатства по горесцитираната Интервенция, предвижда реконструкция на част от улици и тротоари в гр. Бяла Слатина, които са от първостепенно значение за облагородяване на жизнената среда и създаване на условия за развитие на икономиката.

Обект на интервенция по проектното предложение с наименование **„Реконструкция и рехабилитация на улици „Търнавска“ и „Булаир“ в гр. Бяла Слатина, Община Бяла Слатина, Област Враца”** са: ул. „Търнавска“ в участъка от ул. „Захари Стоянов“ до ул. „Хан Крум“; ул. „Булаир“ в участъка от ул. „Одрин“ до ул. „Хан Крум“.

Максимален размер на бюджета по проекта е до 1 мил. евро или 1 955 800 лв. без ДДС, като безвъзмездната финансова помощ е в размер на 100 % от общия размер на допустимите разходи.

Максималният срок за изпълнение на проекта е до 30.06.2029 г. Крайният срок за подаване на проектните предложения е до 31.03.2025 г.

Съгласно правилата по процедурата, към пакета документи следва да бъде приложено Решение на Общински съвет за кандидатстване по реда на Условието за кандидатстване.“

Председателят на КНУКИ – със 7 гласа „ЗА“ – комисията подкрепя това предложение

Председателят на КБФИП – с 4 гласа „ЗА“ комисията подкрепя това предложение.

Гласува се предложението за решение:

Кворум: 20

Резултат: 20 гласа „ЗА“

РЕШЕНИЕ № 358

ОТНОСНО: Кандидатстване на община Бяла Слатина с проектно предложение с наименование „Реконструкция и рехабилитация на улици „Търнавска“ и „Булаир“ в гр. Бяла Слатина, Община Бяла Слатина, Област Враца“ по Интервенция П.Г.6 - Инвестиции в основни услуги и дребни по мащаби инфраструктура в селските райони” от Стратегическия план за развитието на земеделието и селските райони на Република България за периода 2023 – 2027 г.

Мотиви: Община Бяла Слатина подготвя проектно предложение за реконструкция на част от съществуващи улици и тротоари на територията на гр. Бяла Слатина, с което да кандидатства по Интервенция П.Г.6 - Инвестиции в основни услуги и дребни по мащаби инфраструктура в селските райони” от Стратегическия план за развитието на земеделието и селските райони на Република България за периода 2023 – 2027 г.

Основната цел на Интервенцията е насърчаване на социалното приобщаване, намаляването на бедността и икономическото развитие в селските райони и създаване на оптимална жизнена среда в селските райони чрез подобряване на уличната мрежа, и подобряване на свързаността на жилищни и промишлени зони с пътната артерия. По нея се предоставя финансова помощ за инвестиции в обновяването на малка по мащаби публична и техническа инфраструктура, която от своя страна да доведе до създаването на оптимална жизнена среда в селските райони, опазването на околната среда, създаването на достъпност и развитие на икономиката и образованието. Финансовата помощ е безвъзмездна и съгласно правилата се предоставя за допустими за подпомагане дейности, а именно – строителство, реконструкция и/или рехабилитация на нови и съществуващи улици, тротоари и съоръженията и принадлежностите към тях.

Инвестиционният проект, с който Община Бяла Слатина ще кандидатства по горесцитираната Интервенция, предвижда реконструкция на част от улици и тротоари в гр. Бяла Слатина, които са от първостепенно значение за облагородяване на жизнената среда и създаване на условия за развитие на икономиката.

Обект на интервенция по проектното предложение с наименование „Реконструкция и рехабилитация на улици „Търнавска“ и „Булаир“ в гр. Бяла Слатина, Община Бяла Слатина, Област Враца” са:

- ул. „Търнавска“ в участъка от ул. „Захари Стоянов“ до ул. „Хан Крум“;
- ул. „Булаир“ в участъка от ул. „Одрин“ до ул. „Хан Крум“.

Максимален размер на бюджета по проекта е до 1 мил. евро или 1 955 800 лв. без ДДС, като безвъзмездната финансова помощ е в размер на 100 % от общия размер на допустимите разходи.

Максималният срок за изпълнение на проекта е до 30.06.2029 г. Крайният срок за подаване на проектните предложения е до 31.03.2025 г.

Съгласно правилата по процедурата, към пакета документи следва да бъде приложено Решение на Общински съвет за кандидатстване по реда на Условието за кандидатстване.

ОБЩНСКИ СЪВЕТ БЯЛА СЛАТИНА

На основание Докладна от Кмета на общината с изх. № 6101-27 / 17.02.2025 г., чл. 17, ал. 1, т. 2 и т. 6 и чл. 21, ал. 2 от ЗМСМА, във връзка с чл. 21, ал. 1, т. 23 от ЗМСМА и чл. 5, ал. 1, т. 22 и чл. 5, ал. 2 от ПОДОСНКВОА,

РЕШИ:

1. Дава съгласие Община Бяла Слатина да кандидатства с проектно предложение с наименование **„Реконструкция и рехабилитация на улици „Гърнавска“ и „Булаир“ в гр. Бяла Слатина, Община Бяла Слатина, Област Враца”** по Интервенция П.Г.6 – „Инвестиции в основни услуги и дребни по мащаби инфраструктура в селските райони” от Стратегическия план за развитието на земеделието и селските райони на Република България за периода 2023 – 2027 г.

2. Възлага на Кмета на Община Бяла Слатина да предприеме всички необходими действия по разработване и подаване на проектното предложение.

ПО ТОЧКА 4.9. ОТ ДНЕВНИЯ РЕД: Докладна с Вносител: Кметът на общината Относно: Потвърждение за съответствие на дейностите по проект **„Реконструкция и рехабилитация на улици „Гърнавска“ и „Булаир“ в гр. Бяла Слатина, Община Бяла Слатина, Област Враца”** с приоритетите на Плана за интегрирано развитие на Община Бяла Слатина 2021-2027. Бяха изслушани становищата на КБФИП, КНУКИ и КУТЕ.

Председателят на КБФИП – с 5 гласа „ЗА“ комисията предлага следния текст за решение:

„1. Удостоверява, че дейностите, включени в проект **„Реконструкция и рехабилитация на улици „Гърнавска“ и „Булаир“ в гр. Бяла Слатина, Община Бяла Слатина, Област Враца”** по Интервенция П.Г.6 – „Инвестиции в основни услуги и дребни по мащаби инфраструктура в селските райони” от Стратегическия план за развитието на земеделието и селските райони на Република България за периода 2023–2027г., съответстват на приоритетите на План за интегрирано развитие на Община Бяла Слатина 2021-2027, както следва:

Стратегическа цел II: *Балансирано териториално развитие, чрез комплексно подобряване състоянието на техническата и социална инфраструктура, на жизнената среда, съхраняване и опазване на природното богатство и културно-историческо наследство.*

Приоритет 2: *Развитие на инфраструктурата, опазване на околната среда и природното богатство*
Мярка 2.2. *Продължаване реконструкцията на основни улични артерии и участъци в град Бяла Слатина.“*

Със следните **Мотиви:** „Със Заповед № РД09-1260 от 11.12.2024 г. на Заместник-министъра на земеделието и храните и Ръководител на Управляващия орган на Стратегическия план за развитието на земеделието и селските райони на Република България за периода 2023–2027 г. беше определен период за прием на проектни предложения за предоставяне на безвъзмездна финансова помощ по Интервенция П.Г.6 – „Инвестиции в основни услуги и дребни по мащаби инфраструктура в селските райони”, с начална дата 11.12.2024 г. и краен срок 31.03.2025 г.

Предвид предстоящото кандидатстване на община Бяла Слатина с проектно предложение **„Реконструкция и рехабилитация на улици „Гърнавска“ и „Булаир“ в гр. Бяла Слатина, Община Бяла Слатина, Област Враца”** и с оглед спазване на изискванията от условията за кандидатстване по Интервенция П.Г.6 – „Инвестиции в основни услуги и дребни по мащаби инфраструктура в селските райони” от Стратегическия план за развитието на земеделието и селските райони на Република България за периода 2023–2027 г., е необходимо потвърждение за съответствие на дейностите по проекта с приоритетите на Плана за интегрирано развитие на Община Бяла Слатина.

Общата цел на проекта е насърчаване на социалното приобщаване, намаляването на бедността и икономическото развитие в селските райони и създаване на оптимална жизнена среда в селските райони чрез подобряване на уличната мрежа, и подобряване на свързаността на жилищни и промишлени зони с пътната артерия.

Включените дейности по проекта са свързани с реконструкция и рехабилитация на част от съществуващи улици в гр. Бяла Слатина и съответстват на заложените стратегически цели и приоритети в Плана за интегрирано развитие на Община Бяла Слатина 2021-2027 на Община Бяла Слатина, както следва:

Стратегическа цел II: *Балансирано териториално развитие, чрез комплексно подобряване състоянието на техническата и социална инфраструктура, на жизнената среда, съхраняване и опазване на природното богатство и културно-историческо наследство.*

Приоритет 2: *Развитие на инфраструктурата, опазване на околната среда и природното богатство*

Мярка 2.2. *Продължаване реконструкцията на основни улични артерии и участъци в град Бяла Слатина*

В този смисъл, допустимите за финансиране дейности по проекта напълно съответстват на заложените стратегически цели и приоритети в План за интегрирано развитие на Община Бяла Слатина

2021-2027 и допринасят за постигане на целите на Интервенция П.Г.6 – „Инвестиции в основни услуги и дребни по мащаби инфраструктура в селските райони” от Стратегическия план за развитието на земеделието и селските райони на Република България за периода 2023–2027 г., подкрепена от Европейския земеделски фонд за развитие на селските райони.“

Председателят на КНУКИ – със 7 гласа „ЗА“ комисията подкрепя това предложение.

Председателят на КУТЕ – комисията, с 4 гласа „ЗА“ подкрепи това предложение

Гласува се предложението за решение:

Кворум: 20

Резултат: 20 гласа “ЗА”

РЕШЕНИЕ № 359

ОТНОСНО: Потвърждение за съответствие на дейностите по проект **„Реконструкция и рехабилитация на улици „Търнавска“ и „Булаир“ в гр. Бяла Слатина, Община Бяла Слатина, Област Враца”** с приоритетите на Плана за интегрирано развитие на Община Бяла Слатина 2021-2027.

Мотиви: Със Заповед № РД09-1260 от 11.12.2024 г. на Заместник-министъра на земеделието и храните и Ръководител на Управляващия орган на Стратегическия план за развитието на земеделието и селските райони на Република България за периода 2023–2027 г. беше определен период за прием на проектни предложения за предоставяне на безвъзмездна финансова помощ по Интервенция П.Г.6 – „Инвестиции в основни услуги и дребни по мащаби инфраструктура в селските райони”, с начална дата 11.12.2024 г. и краен срок 31.03.2025 г.

Предвид предстоящото кандидатстване на община Бяла Слатина с проектно предложение **„Реконструкция и рехабилитация на улици „Търнавска“ и „Булаир“ в гр. Бяла Слатина, Община Бяла Слатина, Област Враца”** и с оглед спазване на изискванията от условията за кандидатстване по Интервенция П.Г.6 – „Инвестиции в основни услуги и дребни по мащаби инфраструктура в селските райони” от Стратегическия план за развитието на земеделието и селските райони на Република България за периода 2023–2027 г., е необходимо потвърждение за съответствие на дейностите по проекта с приоритетите на Плана за интегрирано развитие на Община Бяла Слатина.

Общата цел на проекта е насърчаване на социалното приобщаване, намаляването на бедността и икономическото развитие в селските райони и създаване на оптимална жизнена среда в селските райони чрез подобряване на уличната мрежа, и подобряване на свързаността на жилищни и промишлени зони с пътната артерия.

Включените дейности по проекта са свързани с реконструкция и рехабилитация на част от съществуващи улици в гр. Бяла Слатина и съответстват на заложените стратегически цели и приоритети в Плана за интегрирано развитие на Община Бяла Слатина 2021-2027 на Община Бяла Слатина, както следва:

Стратегическа цел II: Балансирано териториално развитие, чрез комплексно подобряване състоянието на техническата и социална инфраструктура, на жизнената среда, съхраняване и опазване на природното богатство и културно-историческо наследство.

Приоритет 2: Развитие на инфраструктурата, опазване на околната среда и природното богатство

Мярка 2.2. Продължаване реконструкцията на основни улични артерии и участъци в град Бяла Слатина

В този смисъл, допустимите за финансиране дейности по проекта напълно съответстват на заложените стратегически цели и приоритети в План за интегрирано развитие на Община Бяла Слатина 2021-2027 и допринасят за постигане на целите на Интервенция П.Г.6 – „Инвестиции в основни услуги и дребни по мащаби инфраструктура в селските райони” от Стратегическия план за развитието на земеделието и селските райони на Република България за периода 2023–2027 г., подкрепена от Европейския земеделски фонд за развитие на селските райони.

ОБЩИНСКИ СЪВЕТ БЯЛА СЛАТИНА

На основание Докладна от кмета на общината с изх. № 6101-28 / 17.02.2025 г. и чл. 21, ал. 2 от ЗМСМА, във връзка с чл. 21, ал. 1, т. 12 и т. 23 от ЗМСМА и чл. 5, ал. 1, т. 11 и т. 22 и чл. 5, ал. 2 от

Р Е Ш И :

1. Удостоверява, че дейностите, включени в проект **„Реконструкция и рехабилитация на улици „Гърнавска“ и „Булаир“ в гр. Бяла Слатина, Община Бяла Слатина, Област Враца”** по Интервенция П.Г.6 – „Инвестиции в основни услуги и дребни по мащаби инфраструктура в селските райони” от Стратегическия план за развитието на земеделието и селските райони на Република България за периода 2023–2027г., съответстват на приоритетите на План за интегрирано развитие на Община Бяла Слатина 2021-2027, както следва:

Стратегическа цел II: *Балансирано териториално развитие, чрез комплексно подобряване състоянието на техническата и социална инфраструктура, на жизнената среда, съхраняване и опазване на природното богатство и културно-историческо наследство.*

Приоритет 2: *Развитие на инфраструктурата, опазване на околната среда и природното богатство*
Мярка 2.2. *Продължаване реконструкцията на основни улични артерии и участъци в град Бяла Слатина.*

Кворум: 21

ПО ТОЧКА 4.10. ОТ ДНЕВНИЯ РЕД: Докладна с Вносител: Кметът на общината Относно: Кандидатстване на община Бяла Слатина с проектно предложение с наименование **„Реконструкция и рехабилитация на улици „Любен Каравелов“, „Христо Ботев“, „Гимназиална“, „Хаджи Димитър“ и „Цар Симеон“ в гр. Бяла Слатина, Община Бяла Слатина, Област Враца”** по Интервенция П.Г.6 - Инвестиции в основни услуги и дребни по мащаби инфраструктура в селските райони” от Стратегическия план за развитието на земеделието и селските райони на Република България за периода 2023 – 2027 г. Бяха изслушани становищата на КБФИП, КНУКИ и КУТЕ.

Председателят на КНУКИ – със 7 гласа „ЗА“ комисията предлага следния текст за решение:

1. „Дава съгласие Община Бяла Слатина да кандидатства с проектно предложение с наименование **„Реконструкция и рехабилитация на улици „Любен Каравелов“, „Христо Ботев“, „Гимназиална“, „Хаджи Димитър“ и „Цар Симеон“ в гр. Бяла Слатина, Община Бяла Слатина, Област Враца”** по Интервенция П.Г.6 – „Инвестиции в основни услуги и дребни по мащаби инфраструктура в селските райони” от Стратегическия план за развитието на земеделието и селските райони на Република България за периода 2023 – 2027 г.

2. Възлага на Кмета на Община Бяла Слатина да предприеме всички необходими действия по разработване и подаване на проектното предложение.“

Със следните **Мотиви:** „Община Бяла Слатина подготвя проектно предложение за реконструкция на част от съществуващи улици и тротоари на територията на гр. Бяла Слатина, с което да кандидатства по Интервенция П.Г.6 - Инвестиции в основни услуги и дребни по мащаби инфраструктура в селските райони” от Стратегическия план за развитието на земеделието и селските райони на Република България за периода 2023 – 2027 г.

Основната цел на Интервенцията е насърчаване на социалното приобщаване, намаляването на бедността и икономическото развитие в селските райони и създаване на оптимална жизнена среда в селските райони чрез подобряване на уличната мрежа, и подобряване на свързаността на жилищни и промишлени зони с пътната артерия. По нея се предоставя финансова помощ за инвестиции в обновяването на малка по мащаби публична и техническа инфраструктура, която от своя страна да доведе до създаването на оптимална жизнена среда в селските райони, опазването на околната среда, създаването на достъпност и развитие на икономиката и образованието. Финансовата помощ е безвъзмездна и съгласно правилата се предоставя за допустими за подпомагане дейности, а именно – строителство, реконструкция и/или рехабилитация на нови и съществуващи улици, тротоари и съоръженията и принадлежностите към тях.

Инвестиционният проект, с който Община Бяла Слатина ще кандидатства по горесцитираната Интервенция, предвижда реконструкция на част от улици и тротоари в гр. Бяла Слатина, които са от първостепенно значение за облагородяване на жизнената среда и създаване на условия за развитие на икономиката.

Обект на интервенция по проектното предложение с наименование **„Реконструкция и рехабилитация на улици „Любен Каравелов“, „Христо Ботев“, „Гимназиална“, „Хаджи**

Димитър“ и „Цар Симеон“ в гр. Бяла Слатина, Община Бяла Слатина, Област Враца” в гр. Бяла Слатина, Община Бяла Слатина, Област Враца” са: ул. „Любен Каравелов“ в участъка от ул. „Цар Асен“ до ул. „Климент Охридски“; ул. „Христо Ботев“ в участъка от ул. „Цар Симеон“ до ул. „Климент Охридски“ и от ул. „Хан Крум“ до ул. „Крайбрежна“; ул. „Гимназиална“ в участъка от ул. „Цар Симеон“ до ул. „Климент Охридски“; ул. „Хаджи Димитър“ в участъка от ул. „Васил Левски“ до ул. „Крайбрежна“; ул. „Цар Симеон“ в участъка от ул. „Любомир“ до ул. „Крайбрежна“; Максимален размер на бюджета по проекта е до 1 мил. евро или 1 955 800 лв. без ДДС, като безвъзмездната финансова помощ е в размер на 100 % от общия размер на допустимите разходи.

Максималният срок за изпълнение на проекта е до 30.06.2029 г. Крайният срок за подаване на проектните предложения е до 31.03.2025 г.

Съгласно правилата по процедурата, към пакета документи следва да бъде приложено Решение на Общински съвет за кандидатстване по реда на Условието за кандидатстване.“

Председателят на КБФИП – комисията, с 5 гласа „ЗА“ подкрепи това предложение

Председателят на КУТЕ – с 4 гласа „ЗА“ комисията подкрепя това предложение.

Гласува се предложението за решение:

Кворум: 21

Резултат: 21 гласа “ЗА”

РЕШЕНИЕ № 360

ОТНОСНО: Кандидатстване на община Бяла Слатина с проектно предложение с наименование **„Реконструкция и рехабилитация на улици „Любен Каравелов“, „Христо Ботев“, „Гимназиална“, „Хаджи Димитър“ и „Цар Симеон“ в гр. Бяла Слатина, Община Бяла Слатина, Област Враца”** по Интервенция П.Г.6 - Инвестиции в основни услуги и дребни по мащаби инфраструктура в селските райони” от Стратегическия план за развитието на земеделието и селските райони на Република България за периода 2023 – 2027 г.

Мотиви: Община Бяла Слатина подготвя проектно предложение за реконструкция на част от съществуващи улици и тротоари на територията на гр. Бяла Слатина, с което да кандидатства по Интервенция П.Г.6 - Инвестиции в основни услуги и дребни по мащаби инфраструктура в селските райони” от Стратегическия план за развитието на земеделието и селските райони на Република България за периода 2023 – 2027 г.

Основната цел на Интервенцията е насърчаване на социалното приобщаване, намаляването на бедността и икономическото развитие в селските райони и създаване на оптимална жизнена среда в селските райони чрез подобряване на уличната мрежа, и подобряване на свързаността на жилищни и промишлени зони с пътната артерия. По нея се предоставя финансова помощ за инвестиции в обновяването на малка по мащаби публична и техническа инфраструктура, която от своя страна да доведе до създаването на оптимална жизнена среда в селските райони, опазването на околната среда, създаването на достъпност и развитие на икономиката и образованието. Финансовата помощ е безвъзмездна и съгласно правилата се предоставя за допустими за подпомагане дейности, а именно – строителство, реконструкция и/или рехабилитация на нови и съществуващи улици, тротоари и съоръженията и принадлежностите към тях.

Инвестиционният проект, с който Община Бяла Слатина ще кандидатства по горесцитираната Интервенция, предвижда реконструкция на част от улици и тротоари в гр. Бяла Слатина, които са от първостепенно значение за облагородяване на жизнената среда и създаване на условия за развитие на икономиката.

Обект на интервенция по проектното предложение с наименование **„Реконструкция и рехабилитация на улици „Любен Каравелов“, „Христо Ботев“, „Гимназиална“, „Хаджи Димитър“ и „Цар Симеон“ в гр. Бяла Слатина, Община Бяла Слатина, Област Враца”** в гр. Бяла Слатина, Община Бяла Слатина, Област Враца” са:

- ул. „Любен Каравелов“ в участъка от ул. „Цар Асен“ до ул. „Климент Охридски“;
- ул. „Христо Ботев“ в участъка от ул. „Цар Симеон“ до ул. „Климент Охридски“ и от ул. „Хан Крум“ до ул. „Крайбрежна“;
- ул. „Гимназиална“ в участъка от ул. „Цар Симеон“ до ул. „Климент Охридски“;

- ул. „Хаджи Димитър“ в участъка от ул. „Васил Левски“ до ул. „Крайбрежна“;
- ул. „Цар Симеон“ в участъка от ул. „Любомир“ до ул. „Крайбрежна“.
- Максимален размер на бюджета по проекта е до 1 мил. евро или 1 955 800 лв. без ДДС, като безвъзмездната финансова помощ е в размер на 100 % от общия размер на допустимите разходи.

Максималният срок за изпълнение на проекта е до 30.06.2029 г. Крайният срок за подаване на проектните предложения е до 31.03.2025 г.

Съгласно правилата по процедурата, към пакета документи следва да бъде приложено Решение на Общински съвет за кандидатстване по реда на Условието за кандидатстване.

ОБЩНСКИ СЪВЕТ БЯЛА СЛАТИНА

На основание Докладна от Кмета на общината с изх. № 6101-25 / 17.02.2025 г., чл. 17, ал. 1, т. 2 и т. 6 и чл. 21, ал. 2 от ЗМСМА, във връзка с чл. 21, ал. 1, т. 23 от ЗМСМА и чл. 5, ал. 1, т. 22 и чл. 5, ал. 2 от ПОДОСНКВОА,

Р Е Ш И :

1. Дава съгласие Община Бяла Слатина да кандидатства с проектно предложение с наименование **„Реконструкция и рехабилитация на улици „Любен Каравелов“, „Христо Ботев“, „Гимназиална“, „Хаджи Димитър“ и „Цар Симеон“ в гр. Бяла Слатина, Община Бяла Слатина, Област Враца”** по Интервенция П.Г.6 – „Инвестиции в основни услуги и дребни по мащаби инфраструктура в селските райони” от Стратегическия план за развитието на земеделието и селските райони на Република България за периода 2023 – 2027 г.

2. Възлага на Кмета на Община Бяла Слатина да предприеме всички необходими действия по разработване и подаване на проектното предложение.

ПО ТОЧКА 4.11. ОТ ДНЕВНИЯ РЕД: Докладна с Вносител: Кметът на общината Относно: Потвърждение за съответствие на дейностите по проект **„Реконструкция и рехабилитация на улици „Любен Каравелов“, „Христо Ботев“, „Гимназиална“, „Хаджи Димитър“ и „Цар Симеон“ в гр. Бяла Слатина, Община Бяла Слатина, Област Враца”** с приоритетите на Плана за интегрирано развитие на Община Бяла Слатина 2021-2027. Бяха изслушани становищата на КБФИП и КНУКИ.

Председателят на КУТЕ – с 4 гласа „ЗА“ комисията предлага следния текст за решение:

„1. Удостоверява, че дейностите, включени в проект **„Реконструкция и рехабилитация на улици „Любен Каравелов“, „Христо Ботев“, „Гимназиална“, „Хаджи Димитър“ и „Цар Симеон“ в гр. Бяла Слатина, Община Бяла Слатина, Област Враца”** по Интервенция П.Г.6 – „Инвестиции в основни услуги и дребни по мащаби инфраструктура в селските райони” от Стратегическия план за развитието на земеделието и селските райони на Република България за периода 2023–2027г., съответстват на приоритетите на План за интегрирано развитие на Община Бяла Слатина 2021-2027, както следва:

Стратегическа цел II: *Балансирано териториално развитие, чрез комплексно подобряване състоянието на техническата и социална инфраструктура, на жизнената среда, съхраняване и опазване на природното богатство и културно-историческо наследство.*

Приоритет 2: *Развитие на инфраструктурата, опазване на околната среда и природното богатство*
Мярка 2.2. *Продължаване реконструкцията на основни улични артерии и участъци в град Бяла Слатина.“*

Със следните **Мотиви:** „Със Заповед № РД09-1260 от 11.12.2024 г. на Заместник-министъра на земеделието и храните и Ръководител на Управляващия орган на Стратегическия план за развитието на земеделието и селските райони на Република България за периода 2023–2027 г. беше определен период за прием на проектни предложения за предоставяне на безвъзмездна финансова помощ по Интервенция П.Г.6 – „Инвестиции в основни услуги и дребни по мащаби инфраструктура в селските райони”, с начална дата 11.12.2024 г. и краен срок 31.03.2025 г.

Предвид предстоящото кандидатстване на община Бяла Слатина с проектно предложение **„Реконструкция и рехабилитация на улици „Любен Каравелов“, „Христо Ботев“, „Гимназиална“, „Хаджи Димитър“ и „Цар Симеон“ в гр. Бяла Слатина, Община Бяла Слатина,**

Област Враца” и с оглед спазване на изискванията от условията за кандидатстване по Интервенция П.Г.6 – „Инвестиции в основни услуги и дребни по мащаби инфраструктура в селските райони” от Стратегическия план за развитието на земеделието и селските райони на Република България за периода 2023–2027 г., е необходимо потвърждение за съответствие на дейностите по проекта с приоритетите на Плана за интегрирано развитие на Община Бяла Слатина.

Общата цел на проекта е насърчаване на социалното приобщаване, намаляването на бедността и икономическото развитие в селските райони и създаване на оптимална жизнена среда в селските райони чрез подобряване на уличната мрежа, и подобряване на свързаността на жилищни и промишлени зони с пътната артерия.

Включените дейности по проекта са свързани с реконструкция и рехабилитация на част от съществуващи улици в гр. Бяла Слатина и съответстват на заложените стратегически цели и приоритети в Плана за интегрирано развитие на Община Бяла Слатина 2021-2027 на Община Бяла Слатина, както следва:

Стратегическа цел II: Балансирано териториално развитие, чрез комплексно подобряване състоянието на техническата и социална инфраструктура, на жизнената среда, съхраняване и опазване на природното богатство и културно-историческо наследство.

Приоритет 2: Развитие на инфраструктурата, опазване на околната среда и природното богатство

Мярка 2.2. Продължаване реконструкцията на основни улични артерии и участъци в град Бяла Слатина

В този смисъл, допустимите за финансиране дейности по проекта напълно съответстват на заложените стратегически цели и приоритети в План за интегрирано развитие на Община Бяла Слатина 2021-2027 и допринасят за постигане на целите на Интервенция П.Г.6 – „Инвестиции в основни услуги и дребни по мащаби инфраструктура в селските райони” от Стратегическия план за развитието на земеделието и селските райони на Република България за периода 2023–2027 г., подкрепена от Европейския земеделски фонд за развитие на селските райони.“

Председателят на КНУКИ – със 7 гласа „ЗА“ комисията подкрепи това предложение

Председателят на КБФИП – комисията, с 5 гласа „ЗА“ подкрепи това предложение

Гласува се предложението за решение:

Кворум: 21

Резултат: 21 гласа “ЗА”

РЕШЕНИЕ № 361

ОТНОСНО: Потвърждение за съответствие на дейностите по проект **„Реконструкция и рехабилитация на улици „Любен Каравелов“, „Христо Ботев“, „Гимназиална“, „Хаджи Димитър“ и „Цар Симеон“ в гр. Бяла Слатина, Община Бяла Слатина, Област Враца”** с приоритетите на Плана за интегрирано развитие на Община Бяла Слатина 2021-2027.

Мотиви: Със Заповед № РД09-1260 от 11.12.2024 г. на Заместник-министъра на земеделието и храните и Ръководител на Управляващия орган на Стратегическия план за развитието на земеделието и селските райони на Република България за периода 2023–2027 г. беше определен период за прием на проектни предложения за предоставяне на безвъзмездна финансова помощ по Интервенция П.Г.6 – „Инвестиции в основни услуги и дребни по мащаби инфраструктура в селските райони”, с начална дата 11.12.2024 г. и краен срок 31.03.2025 г.

Предвид предстоящото кандидатстване на община Бяла Слатина с проектно предложение **„Реконструкция и рехабилитация на улици „Любен Каравелов“, „Христо Ботев“, „Гимназиална“, „Хаджи Димитър“ и „Цар Симеон“ в гр. Бяла Слатина, Община Бяла Слатина, Област Враца”** и с оглед спазване на изискванията от условията за кандидатстване по Интервенция П.Г.6 – „Инвестиции в основни услуги и дребни по мащаби инфраструктура в селските райони” от Стратегическия план за развитието на земеделието и селските райони на Република България за периода 2023–2027 г., е необходимо потвърждение за съответствие на дейностите по проекта с приоритетите на Плана за интегрирано развитие на Община Бяла Слатина.

Общата цел на проекта е насърчаване на социалното приобщаване, намаляването на бедността и икономическото развитие в селските райони и създаване на оптимална жизнена среда в селските райони

чрез подобряване на уличната мрежа, и подобряване на свързаността на жилищни и промишлени зони с пътната артерия.

Включените дейности по проекта са свързани с реконструкция и рехабилитация на част от съществуващи улици в гр. Бяла Слатина и съответстват на заложените стратегически цели и приоритети в Плана за интегрирано развитие на Община Бяла Слатина 2021-2027 на Община Бяла Слатина, както следва:

Стратегическа цел II: Балансирано териториално развитие, чрез комплексно подобряване състоянието на техническата и социална инфраструктура, на жизнената среда, съхраняване и опазване на природното богатство и културно-историческо наследство.

Приоритет 2: Развитие на инфраструктурата, опазване на околната среда и природното богатство

Мярка 2.2. Продължаване реконструкцията на основни улични артерии и участъци в град Бяла Слатина

В този смисъл, допустимите за финансиране дейности по проекта напълно съответстват на заложените стратегически цели и приоритети в План за интегрирано развитие на Община Бяла Слатина 2021-2027 и допринасят за постигане на целите на Интервенция II.Г.6 – „Инвестиции в основни услуги и дребни по мащаби инфраструктура в селските райони” от Стратегическия план за развитието на земеделието и селските райони на Република България за периода 2023–2027 г., подкрепена от Европейския земеделски фонд за развитие на селските райони.

ОБЩИНСКИ СЪВЕТ БЯЛА СЛАТИНА

На основание Докладна от кмета на общината с изх. № 6101-26 / 17.02.2025 г. и чл. 21, ал. 2 от ЗМСМА, във връзка с чл. 21, ал. 1, т. 12 и т. 23 от ЗМСМА и чл. 5, ал. 1, т. 11 и т. 22 и чл. 5, ал. 2 от ПОДОСНКВОА,

Р Е Ш И :

1. Удостоверява, че дейностите, включени в проект **„Реконструкция и рехабилитация на улици „Любен Каравелов“, „Христо Ботев“, „Гимназиална“, „Хаджи Димитър“ и „Цар Симеон“ в гр. Бяла Слатина, Община Бяла Слатина, Област Враца”** по Интервенция II.Г.6 – „Инвестиции в основни услуги и дребни по мащаби инфраструктура в селските райони” от Стратегическия план за развитието на земеделието и селските райони на Република България за периода 2023–2027г., съответстват на приоритетите на План за интегрирано развитие на Община Бяла Слатина 2021-2027, както следва:

Стратегическа цел II: Балансирано териториално развитие, чрез комплексно подобряване състоянието на техническата и социална инфраструктура, на жизнената среда, съхраняване и опазване на природното богатство и културно-историческо наследство.

Приоритет 2: Развитие на инфраструктурата, опазване на околната среда и природното богатство
Мярка 2.2. Продължаване реконструкцията на основни улични артерии и участъци в град Бяла Слатина.

ПО ТОЧКА 4.12. ОТ ДНЕВНИЯ РЕД: Докладна с Вносител: Кметът на общината Относно: Кандидатстване на община Бяла Слатина с проектно предложение с наименование **„Реконструкция и рехабилитация на улици „Крайбрежна“, „Сладница“ и „Димитър Благоев“ в гр. Бяла Слатина, Община Бяла Слатина, Област Враца”** по Интервенция II.Г.6 - Инвестиции в основни услуги и дребни по мащаби инфраструктура в селските райони” от Стратегическия план за развитието на земеделието и селските райони на Република България за периода 2023 – 2027 г. Бяха изслушани становищата на КБФИП, КНУКИ и КУТЕ.

Председателят на КБФИП – с 5 гласа „ЗА“ комисията предлага следния текст за решение:

1. „Дава съгласие Община Бяла Слатина да кандидатства с проектно предложение с наименование **„Реконструкция и рехабилитация на улици „Крайбрежна“, „Сладница“ и „Димитър Благоев“ в гр. Бяла Слатина, Община Бяла Слатина, Област Враца”** по Интервенция II.Г.6 – „Инвестиции в основни услуги и дребни по мащаби инфраструктура в селските райони” от Стратегическия план за развитието на земеделието и селските райони на Република България за периода 2023 – 2027 г.

Възлага на Кмета на Община Бяла Слатина да предприеме всички необходими действия по разработване и подаване на проектното предложение.“

Със следните **Мотиви:** „Община Бяла Слатина подготвя проектно предложение за реконструкция на част от съществуващи улици и тротоари на територията на гр. Бяла Слатина, с което да кандидатства по Интервенция П.Г.6 - Инвестиции в основни услуги и дребни по мащаби инфраструктура в селските райони” от Стратегическия план за развитието на земеделието и селските райони на Република България за периода 2023 – 2027 г.

Основната цел на Интервенцията е насърчаване на социалното приобщаване, намаляването на бедността и икономическото развитие в селските райони и създаване на оптимална жизнена среда в селските райони чрез подобряване на уличната мрежа, и подобряване на свързаността на жилищни и промишлени зони с пътната артерия. По нея се предоставя финансова помощ за инвестиции в обновяването на малка по мащаби публична и техническа инфраструктура, която от своя страна да доведе до създаването на оптимална жизнена среда в селските райони, опазването на околната среда, създаването на достъпност и развитие на икономиката и образованието. Финансовата помощ е безвъзмездна и съгласно правилата се предоставя за допустими за подпомагане дейности, а именно – строителство, реконструкция и/или рехабилитация на нови и съществуващи улици, тротоари и съоръженията и принадлежностите към тях.

Инвестиционният проект, с който Община Бяла Слатина ще кандидатства по горесцитираната Интервенция, предвижда реконструкция на част от улици и тротоари в гр. Бяла Слатина, които са от първостепенно значение за облагородяване на жизнената среда и създаване на условия за развитие на икономиката.

Обект на интервенция по проектното предложение с наименование **„Реконструкция и рехабилитация на улици „Крайбрежна“, „Сладница“ и „Димитър Благоев“ в гр. Бяла Слатина, Община Бяла Слатина, Област Враца”** са:

- ул. „Крайбрежна“ в участъка от ул. „Васил Левски“ до ул. „Любомир“;
- ул. „Сладница“ в участъка от ул. „Васил Левски“ до ул. „Крайбрежна“;
- ул. „Димитър Благоев“ в участъка от ул. „Крайбрежна“ до ул. „Любомир“ и в участъка от ул. „Водотечна“ до ул. „Панайот Волов“.

Максимален размер на бюджета по проекта е до 1 мил. евро или 1 955 800 лв. без ДДС, като безвъзмездната финансова помощ е в размер на 100 % от общия размер на допустимите разходи.

Максималният срок за изпълнение на проекта е до 30.06.2029 г. Крайният срок за подаване на проектните предложения е до 31.03.2025 г.

Съгласно правилата по процедурата, към пакета документи следва да бъде приложено Решение на Общински съвет за кандидатстване по реда на Условието за кандидатстване.“

Председателят на КНУКИ – със 7 гласа „ЗА“ комисията подкрепя това предложение.

Председателят на КУТЕ – комисията, с 4 гласа „ЗА“ подкрепи това предложение

Гласува се предложението за решение:

Кворум: 21

Резултат: 21 гласа “ЗА”

РЕШЕНИЕ № 362

ОТНОСНО: Кандидатстване на община Бяла Слатина с проектно предложение с наименование **„Реконструкция и рехабилитация на улици „Крайбрежна“, „Сладница“ и „Димитър Благоев“ в гр. Бяла Слатина, Община Бяла Слатина, Област Враца”** по Интервенция П.Г.6 - Инвестиции в основни услуги и дребни по мащаби инфраструктура в селските райони” от Стратегическия план за развитието на земеделието и селските райони на Република България за периода 2023 – 2027 г.

Мотиви: Община Бяла Слатина подготвя проектно предложение за реконструкция на част от съществуващи улици и тротоари на територията на гр. Бяла Слатина, с което да кандидатства по Интервенция П.Г.6 - Инвестиции в основни услуги и дребни по мащаби инфраструктура в селските райони” от Стратегическия план за развитието на земеделието и селските райони на Република България за периода 2023 – 2027 г.

Основната цел на Интервенцията е насърчаване на социалното приобщаване, намаляването на бедността и икономическото развитие в селските райони и създаване на оптимална жизнена среда в селските райони чрез подобряване на уличната мрежа, и подобряване на свързаността на жилищни и промишлени зони с пътната артерия. По нея се предоставя финансова помощ за инвестиции в обновяването на малка по мащаби публична и техническа инфраструктура, която от своя страна да доведе до създаването на оптимална жизнена среда в селските райони, опазването на околната среда, създаването на достъпност и развитие на икономиката и образованието. Финансовата помощ е безвъзмездна и съгласно правилата се предоставя за допустими за подпомагане дейности, а именно – строителство, реконструкция и/или рехабилитация на нови и съществуващи улици, тротоари и съоръженията и принадлежностите към тях.

Инвестиционният проект, с който Община Бяла Слатина ще кандидатства по горесцитираната Интервенция, предвижда реконструкция на част от улици и тротоари в гр. Бяла Слатина, които са от първостепенно значение за облагородяване на жизнената среда и създаване на условия за развитие на икономиката.

Обект на интервенция по проектното предложение с наименование **„Реконструкция и рехабилитация на улици „Крайбрежна“, „Сладница“ и „Димитър Благоев“ в гр. Бяла Слатина, Община Бяла Слатина, Област Враца”** са:

- ул. „Крайбрежна“ в участъка от ул. „Васил Левски“ до ул. „Любомир“;
- ул. „Сладница“ в участъка от ул. „Васил Левски“ до ул. „Крайбрежна“;
- ул. „Димитър Благоев“ в участъка от ул. „Крайбрежна“ до ул. „Любомир“ и в участъка от ул. „Водотечна“ до ул. „Панайот Волов“.

Максимален размер на бюджета по проекта е до 1 мил. евро или 1 955 800 лв. без ДДС, като безвъзмездната финансова помощ е в размер на 100 % от общия размер на допустимите разходи.

Максималният срок за изпълнение на проекта е до 30.06.2029 г. Крайният срок за подаване на проектните предложения е до 31.03.2025 г.

Съгласно правилата по процедурата, към пакета документи следва да бъде приложено Решение на Общински съвет за кандидатстване по реда на Условието за кандидатстване.

ОБЩИНСКИ СЪВЕТ БЯЛА СЛАТИНА

На основание Докладна от Кмета на общината с изх. № 6101-23 / 17.02.2025 г., чл. 17, ал. 1, т. 2 и т. 6 и чл. 21, ал. 2 от ЗМСМА, във връзка с чл. 21, ал. 1, т. 23 от ЗМСМА и чл. 5, ал. 1, т. 22 и чл. 5, ал. 2 от ПОДОСНКВОА,

Р Е Ш И :

2. Дава съгласие Община Бяла Слатина да кандидатства с проектно предложение с наименование **„Реконструкция и рехабилитация на улици „Крайбрежна“, „Сладница“ и „Димитър Благоев“ в гр. Бяла Слатина, Община Бяла Слатина, Област Враца”** по Интервенция II.Г.6 – „Инвестиции в основни услуги и дребни по мащаби инфраструктура в селските райони” от Стратегическия план за развитието на земеделието и селските райони на Република България за периода 2023 – 2027 г.

3. Възлага на Кмета на Община Бяла Слатина да предприеме всички необходими действия по разработване и подаване на проектното предложение.

ПО ТОЧКА 4.13. ОТ ДНЕВНИЯ РЕД: Докладна с Вносител: Кметът на общината Относно: Отпускане на временен безлихвен заем за разплащане на допустими разходи по проект BG05SFPR002-2.012 „Иновативни здравно-социални услуги“. Бяха изслушани становищата на КБФИП, КНУКИ и КУТЕ. Председателят на КНУКИ – със 7 гласа „ЗА“ комисията предлага следния текст за решение: „1. Удостоверява, че дейностите, включени в проект **„Реконструкция и рехабилитация на улици „Крайбрежна“, „Сладница“ и „Димитър Благоев“ в гр. Бяла Слатина, Община Бяла Слатина, Област Враца”** по Интервенция II.Г.6 – „Инвестиции в основни услуги и дребни по мащаби инфраструктура в селските райони” от Стратегическия план за развитието на земеделието и селските райони на Република България за периода 2023–2027г., съответстват на приоритетите на План за интегрирано развитие на Община Бяла Слатина 2021-2027, както следва:

Стратегическа цел II: *Балансирано териториално развитие, чрез комплексно подобряване състоянието на техническата и социална инфраструктура, на жизнената среда, съхраняване и опазване на природното богатство и културно-историческо наследство.*

Приоритет 2: *Развитие на инфраструктурата, опазване на околната среда и природното богатство*
Мярка 2.2. *Продължаване реконструкцията на основни улични артерии и участъци в град Бяла Слатина.*

Със следните **Мотиви:** „Със Заповед № РД09-1260 от 11.12.2024 г. на Заместник-министъра на земеделието и храните и Ръководител на Управляващия орган на Стратегическия план за развитието на земеделието и селските райони на Република България за периода 2023–2027 г. беше определен период за прием на проектни предложения за предоставяне на безвъзмездна финансова помощ по Интервенция П.Г.6 – „Инвестиции в основни услуги и дребни по мащаби инфраструктура в селските райони”, с начална дата 11.12.2024 г. и краен срок 31.03.2025 г.

Предвид предстоящото кандидатстване на община Бяла Слатина с проектно предложение **„Реконструкция и рехабилитация на улици „Крайбрежна“, „Сладница“ и „Димитър Благоев“ в гр. Бяла Слатина, Община Бяла Слатина, Област Враца”** и с оглед спазване на изискванията от условията за кандидатстване по Интервенция П.Г.6 – „Инвестиции в основни услуги и дребни по мащаби инфраструктура в селските райони” от Стратегическия план за развитието на земеделието и селските райони на Република България за периода 2023–2027 г., е необходимо потвърждение за съответствие на дейностите по проекта с приоритетите на Плана за интегрирано развитие на Община Бяла Слатина.

Общата цел на проекта е насърчаване на социалното приобщаване, намаляването на бедността и икономическото развитие в селските райони и създаване на оптимална жизнена среда в селските райони чрез подобряване на уличната мрежа, и подобряване на свързаността на жилищни и промишлени зони с пътната артерия.

Включените дейности по проекта са свързани с реконструкция и рехабилитация на част от съществуващи улици в гр. Бяла Слатина и съответстват на заложените стратегически цели и приоритети в Плана за интегрирано развитие на Община Бяла Слатина 2021-2027 на Община Бяла Слатина, както следва:

Стратегическа цел II: *Балансирано териториално развитие, чрез комплексно подобряване състоянието на техническата и социална инфраструктура, на жизнената среда, съхраняване и опазване на природното богатство и културно-историческо наследство.*

Приоритет 2: *Развитие на инфраструктурата, опазване на околната среда и природното богатство*
Мярка 2.2. *Продължаване реконструкцията на основни улични артерии и участъци в град Бяла Слатина*

В този смисъл, допустимите за финансиране дейности по проекта напълно съответстват на заложените стратегически цели и приоритети в План за интегрирано развитие на Община Бяла Слатина 2021-2027 и допринасят за постигане на целите на Интервенция П.Г.6 – „Инвестиции в основни услуги и дребни по мащаби инфраструктура в селските райони” от Стратегическия план за развитието на земеделието и селските райони на Република България за периода 2023–2027 г., подкрепена от Европейския земеделски фонд за развитие на селските райони.“

Председателят на КБФИП – комисията, с 5 гласа „ЗА“ подкрепи това предложение

Председателят на КУТЕ – с 4 гласа „ЗА“ комисията подкрепя това предложение.

Гласува се предложението за решение:

Кворум: 21

Резултат: 21 гласа “ЗА”

РЕШЕНИЕ № 363

ОТНОСНО: Потвърждение за съответствие на дейностите по проект **„Реконструкция и рехабилитация на улици „Крайбрежна“, „Сладница“ и „Димитър Благоев“ в гр. Бяла Слатина, Община Бяла Слатина, Област Враца”** с приоритетите на Плана за интегрирано развитие на Община Бяла Слатина 2021-2027.

Мотиви: Със Заповед № РД09-1260 от 11.12.2024 г. на Заместник-министъра на земеделието и храните и Ръководител на Управляващия орган на Стратегическия план за развитието на земеделието и селските райони на Република България за периода 2023–2027 г. беше определен период за прием на проектни предложения за предоставяне на безвъзмездна финансова помощ по Интервенция П.Г.6 – „Инвестиции в основни услуги и дребни по мащаби инфраструктура в селските райони”, с начална дата 11.12.2024 г. и краен срок 31.03.2025 г.

Предвид предстоящото кандидатстване на община Бяла Слатина с проектно предложение „Реконструкция и рехабилитация на улици „Крайбрежна“, „Сладница“ и „Димитър Благоев“ в гр. Бяла Слатина, Община Бяла Слатина, Област Враца” и с оглед спазване на изискванията от условията за кандидатстване по Интервенция П.Г.6 – „Инвестиции в основни услуги и дребни по мащаби инфраструктура в селските райони” от Стратегическия план за развитието на земеделието и селските райони на Република България за периода 2023–2027 г., е необходимо потвърждение за съответствие на дейностите по проекта с приоритетите на Плана за интегрирано развитие на Община Бяла Слатина.

Общата цел на проекта е насърчаване на социалното приобщаване, намаляването на бедността и икономическото развитие в селските райони и създаване на оптимална жизнена среда в селските райони чрез подобряване на уличната мрежа, и подобряване на свързаността на жилищни и промишлени зони с пътната артерия.

Включените дейности по проекта са свързани с реконструкция и рехабилитация на част от съществуващи улици в гр. Бяла Слатина и съответстват на заложените стратегически цели и приоритети в Плана за интегрирано развитие на Община Бяла Слатина 2021-2027 на Община Бяла Слатина, както следва:

Стратегическа цел II: Балансирано териториално развитие, чрез комплексно подобряване състоянието на техническата и социална инфраструктура, на жизнената среда, съхраняване и опазване на природното богатство и културно-историческо наследство.

Приоритет 2: Развитие на инфраструктурата, опазване на околната среда и природното богатство

Мярка 2.2. Продължаване реконструкцията на основни улични артерии и участъци в град Бяла Слатина

В този смисъл, допустимите за финансиране дейности по проекта напълно съответстват на заложените стратегически цели и приоритети в План за интегрирано развитие на Община Бяла Слатина 2021-2027 и допринасят за постигане на целите на Интервенция П.Г.6 – „Инвестиции в основни услуги и дребни по мащаби инфраструктура в селските райони” от Стратегическия план за развитието на земеделието и селските райони на Република България за периода 2023–2027 г., подкрепена от Европейския земеделски фонд за развитие на селските райони.

ОБЩНСКИ СЪВЕТ БЯЛА СЛАТИНА

На основание Докладна от кмета на общината с изх. № 6101-24 / 17.02.2025 г. и чл. 21, ал. 2 от ЗМСМА, във връзка с чл. 21, ал. 1, т. 12 и т. 23 от ЗМСМА и чл. 5, ал. 1, т. 11 и т. 22 и чл. 5, ал. 2 от ПОДОСНКВОА,

Р Е Ш И :

1. Удостоверява, че дейностите, включени в проект „Реконструкция и рехабилитация на улици „Крайбрежна“, „Сладница“ и „Димитър Благоев“ в гр. Бяла Слатина, Община Бяла Слатина, Област Враца” по Интервенция П.Г.6 – „Инвестиции в основни услуги и дребни по мащаби инфраструктура в селските райони” от Стратегическия план за развитието на земеделието и селските райони на Република България за периода 2023–2027г., съответстват на приоритетите на План за интегрирано развитие на Община Бяла Слатина 2021-2027, както следва:

Стратегическа цел II: Балансирано териториално развитие, чрез комплексно подобряване състоянието на техническата и социална инфраструктура, на жизнената среда, съхраняване и опазване на природното богатство и културно-историческо наследство.

Приоритет 2: Развитие на инфраструктурата, опазване на околната среда и природното богатство

Мярка 2.2. Продължаване реконструкцията на основни улични артерии и участъци в град Бяла Слатина.

ПО ТОЧКА 4.14. ОТ ДНЕВНИЯ РЕД: Докладна с Вносител: Кметът на общината Относно: Вземане на ново решение от Общински съвет Бяла Слатина за удължаване срока за възстановяване на безлихвен заем от бюджета на Община Бяла Слатина, отпуснат с Решение № 857 / 21.12.2022. Бяха изслушани становищата на КБФИП, КНУКИ и КУТЕ.

Председателят на КБФИП – с 5 гласа „ЗА“ комисията предлага следния текст за решение:

„1. Одобрява удължаването на срока за възстановяване на заема, одобрен с Решение № 857 от 21.12.2022 г. на Общински съвет Бяла Слатина, изменен с Решение № 865 от 26.01.2023 г., Решение № 34 от 21.12.2023 г. и Решение № 203 от 25.07.2024 г., като отпуснатите средства да се възстановят в бюджета на Община Бяла Слатина до края на месец Декември 2025 г.

2. В случай, че в срока по т. 1 все още няма постъпили финансови средства по Договорите за финансиране, същият може да бъде удължен с ново решение на Общински съвет Бяла Слатина.“

Със следните **Мотиви:** „С Решение № 857 от 21.12.2022 г. на Общински съвет Бяла Слатина, изменено с Решение № 865 от 26.01.2023 г., Решение № 34 от 21.12.2023 г. и Решение № 203 от 25.07.2024 г. бе одобрено отпускането през 2023 г. на безлихвен заем от бюджета на Община Бяла Слатина на Сдружения на собствениците за осъществяване на дейности по изготвяне на обследване за установяване на техническите характеристики, изготвяне на обследване за енергийна ефективност и сертификат за енергийна ефективност и архитектурно заснемане, с които да кандидатстват по процедура „Подкрепа за устойчиво енергийно обновяване на жилищния сграден фонд – Етап I“ по Национален план за възстановяване и устойчивост на Република България. Към настоящия момент е невъзможно сумата да бъде възстановена към общината, съгласно Решение № 203 от 25.07.2024 г.

Основната причина за новото удължаване срока за възстановяване на безлихвения заем, одобрен с Решение № 857 от 21.12.2022 г. на Общински съвет Бяла Слатина, изменен с Решение № 865 от 26.01.2023 г., Решение № 34 от 21.12.2023 г. и Решение № 203 от 25.07.2024 г., е забавянето в подписването на Договори за предоставяне на безвъзмездна финансова помощ с одобрените от 20.12.2023 г. Сдружения на собствениците. През месец Декември 2024 г. и Януари 2025 г. Община Бяла Слатина подписа Договори за финансиране за седем блока, като предстои подписването на Договор за финансиране и за осмият блок.

В тази връзка и с оглед невъзможността Сдруженията на собствениците да възстановят отпуснатите до момента средства от община Бяла Слатина по безлихвения заем, е необходимо Общински съвет Бяла Слатина да вземе ново решение, с което да удължи срока по т. 4 на Решение № 857 от 21.12.2022 г.“

Председателят на КНУКИ – със 7 гласа „ЗА“ комисията подкрепя това предложение.

Председателят на КУТЕ – комисията, с 4 гласа „ЗА“ подкрепи това предложение

Гласува се поименно предложението за решение:

Кворум: 21

Резултат: 21 гласа “ЗА”

РЕШЕНИЕ № 364

ОТНОСНО: Вземане на ново решение от Общински съвет Бяла Слатина за удължаване срока за възстановяване на безлихвен заем от бюджета на Община Бяла Слатина, отпуснат с Решение № 857 / 21.12.2022.

Мотиви: С Решение № 857 от 21.12.2022 г. на Общински съвет Бяла Слатина, изменено с Решение № 865 от 26.01.2023 г., Решение № 34 от 21.12.2023 г. и Решение № 203 от 25.07.2024 г. бе одобрено отпускането през 2023 г. на безлихвен заем от бюджета на Община Бяла Слатина на Сдружения на собствениците за осъществяване на дейности по изготвяне на обследване за установяване на техническите характеристики, изготвяне на обследване за енергийна ефективност и сертификат за енергийна ефективност и архитектурно заснемане, с които да кандидатстват по процедура „Подкрепа за устойчиво енергийно обновяване на жилищния сграден фонд – Етап I“ по Национален план за възстановяване и устойчивост на Република България. Към настоящия момент е невъзможно сумата да бъде възстановена към общината, съгласно Решение № 203 от 25.07.2024 г.

Основната причина за новото удължаване срока за възстановяване на безлихвения заем, одобрен с Решение № 857 от 21.12.2022 г. на Общински съвет Бяла Слатина, изменен с Решение № 865 от 26.01.2023 г., Решение № 34 от 21.12.2023 г. и Решение № 203 от 25.07.2024 г., е забавянето в подписването на Договори за предоставяне на безвъзмездна финансова помощ с одобрения от 20.12.2023 г. Сдружения на собствениците. През месец Декември 2024 г. и Януари 2025 г. Община Бяла Слатина подписа Договори за финансиране за седем блока, като предстои подписването на Договор за финансиране и за осмият блок.

В тази връзка и с оглед невъзможността Сдруженията на собствениците да възстановят отпуснатите до момента средства от община Бяла Слатина по безлихвения заем, е необходимо Общински съвет Бяла Слатина да вземе ново решение, с което да удължи срока по т. 4 на Решение № 857 от 21.12.2022 г.

ОБЩИНСКИ СЪВЕТ БЯЛА СЛАТИНА

На основание чл. 104, ал. 1, т. 5 от Закона за публичните финанси, Докладна от Кмета на общината с изх. № 6101-33 / 18.02.2025 г. и чл. 21, ал. 2 от ЗМСМА, във връзка с чл. 21, ал. 1, т. 10 и т. 23 от ЗМСМА и чл. 5, ал. 1, т. 9 и т. 22 и чл. 5, ал. 2 от ПОДОСНКВОА,

Р Е Ш И :

1. Одобрява удължаването на срока за възстановяване на заема, одобрен с Решение № 857 от 21.12.2022 г. на Общински съвет Бяла Слатина, изменен с Решение № 865 от 26.01.2023 г., Решение № 34 от 21.12.2023 г. и Решение № 203 от 25.07.2024 г., като отпуснатите средства да се възстановят в бюджета на Община Бяла Слатина до края на месец Декември 2025 г.

2. В случай, че в срока по т. 1 все още няма постъпили финансови средства по Договорите за финансиране, същият може да бъде удължен с ново решение на Общински съвет Бяла Слатина.

ПО ТОЧКА 4.15. ОТ ДНЕВНИЯ РЕД: Докладна с Вносител: Кметът на общината Относно: Приемане на Решение за изработване на проект за подробен устройствен план-парцеларен план (ПУП-ПП) за транспортен достъп до поземлен имот с идентификатор 00401.69.5 по КККР на с. Алтимир, а по РП на селото, представляващ УПИ V-5 в масив 69 и поземлен имот с идентификатор 00401.69.7 по КККР на с. Алтимир, а по РП на селото представляващ УПИ VII-7 в масив 69, местност „Уловишка падина“. Бе изслушано становището на КУТЕ.

Председателят на КУТЕ – комисията, с 4 гласа „ЗА“ предлага следния текст за решение:

1. „Одобрява задание и разрешава изработването на проект за подробен устройствен план – парцеларен план за транспортен достъп до поземлен имот с идентификатор 00401.69.5 по КККР на с. Алтимир, а по РП на селото, представляващ УПИ V-5 в масив 69 и поземлен имот с идентификатор 00401.69.7 по КККР на с. Алтимир, а по РП на селото представляващ УПИ VII-7 в масив 69, местност „Уловишка падина“

2. Разрешава „КАРТГЕЛ ТРЕЙД 1“ ЕООД, ЕИК 206831943 да изработи за своя сметка проекта на ПУП-ПП при спазване на всички нормативни изисквания:

1.1. На основание чл. 230 от ЗУТ проектите на подробни устройствени планове да се изработят от лица, които притежават съответната техническа и проектантска правоспособност.

1.2. На основание чл. 116а от ЗУТ проектите на подробни устройствени планове да се представят в графичен и цифров вид, съдържащи всички елементи на плана, съгласно действащата нормативна уредба.

3. Настоящото решение да се публикува на интернет страницата на общината, да се разгласи с обявление, което да се постави на определените за това места в сградата на общината при условията и по реда на чл. 124б от ЗУТ.

4. На основание чл. 124б, ал. 4 от ЗУТ, решението не подлежи на оспорване.“

Със следните **Мотиви:** „На територията на с. Алтимир се развива инвестиционно намерение от „КАРТЕЛ ТРЕЙД 1“ ЕООД, ЕИК 206831943 за изграждане на площадки за третиране на строителни отпадъци в поземлен имот с идентификатор 00401.69.5 по КККР на с. Алтимир, а по РП на селото, представляващ УПИ V-5 в масив 69 и поземлен имот с идентификатор 00401.69.7 по КККР на с. Алтимир, а по РП на селото представляващ УПИ VII-7 в масив 69, местност „Уловишка падина“.

Двата имота са отредени за „площадка за третиране на строителни отпадъци“ и е определена зона „ПП“ за „производствено складови дейности“ съгласно одобрен ПУП ПРЗ със Заповед № 768 / 20.11.2024 г. на Кмета на Община Бяла Слатина, като с настоящето разрешение за изработване на ПУП - ПП се осигурява транспортен достъп до имотите, обект на инвестиционното намерение.

Съгласно чл. 124а, ал. 1 от ЗУТ, разрешение за изработване на проект за подробен устройствен план се дава с решение на общинския съвет. Изрично е регламентирано, че по този ред се разрешава изработването на проект за подробен устройствен план на имоти извън границите на урбанизираните територии. По силата на чл. 110, ал. 1, т. 5 от ЗУТ, за елементите на техническата инфраструктура извън границите на урбанизираните територии, се изработва парцеларен план.

Чл. 124а, ал. 5 от ЗУТ предвижда възможността разрешение за изработване на проект за подробен устройствен план да се даде от компетентния орган по искане и за сметка на заинтересованите лица.

В скицата-предложение е изчертано проектното трасе, което обхваща територии, попадащи в землището на с. Алтимир и засяга имоти с идентификатори 00401.86.26, 00401.200.542 и 00401.200.543 с НТП „Полски пътища“, вид на собствеността: публична общинска.

Видно от скицата – предложение, от гореописаните имоти се образува нов имот с проектен идентификатор 00401.86.40. с НТП „други територии на транспорта“ и трайно предназначение за „движение и транспорт“ от имотите, обект на изменението, се образуват и три нови имоти с проектни идентификатори 00401.86.41, 00401.200.1, 00401.200.2 и 00401.200.3, с НТП „полски пътища“ и трайно предназначение „за селско стопанство“. С ПУП – ПП се запазва вида на собствеността: „общинска публична“.

На основание чл. 124а, ал. 7 от ЗУТ е представено задание по чл. 125 от ЗУТ, както и необходимата допълнителна информация, свързана с устройството на съответната територия. Съгласно чл. 124б от ЗУТ, с разрешението за изработване на проект за подробен устройствен план по чл. 124а от ЗУТ следва да се одобри заданието.

Според чл. 21, ал. 1, т. 11 от Закона за местното самоуправление и местната администрация (ЗМСМА), в компетентност на общинския съвет е да приема решения за създаване и одобряване на устройствени планове и техни изменения за територията на общината или за части от нея при условията и по реда на ЗУТ.“

Гласува се предложението за решение:

Кворум: 21

Резултат: 21 гласа “ЗА”

РЕШЕНИЕ № 365

ОТНОСНО: Приемане на Решение за изработване на проект за подробен устройствен план-парцеларен план (ПУП-ПП) за транспортен достъп до поземлен имот с идентификатор 00401.69.5 по КККР на с. Алтимир, а по РП на селото, представляващ УПИ V-5 в масив 69 и поземлен имот с идентификатор 00401.69.7 по КККР на с. Алтимир, а по РП на селото представляващ УПИ VII-7 в масив 69, местност „Уловишка падина“.

Мотиви: На територията на с. Алтимир се развива инвестиционно намерение от „КАРТЕЛ ТРЕЙД 1“ ЕООД, ЕИК 206831943 за изграждане на площадки за третиране на строителни отпадъци в поземлен имот с идентификатор 00401.69.5 по КККР на с. Алтимир, а по РП на селото, представляващ УПИ V-5 в масив 69 и поземлен имот с идентификатор 00401.69.7 по КККР на с. Алтимир, а по РП на селото представляващ УПИ VII-7 в масив 69, местност „Уловишка падина“.

Двата имота са отредени за „площадка за третиране на строителни отпадъци“ и е определена зона „ПП“ за „производствено складови дейности“ съгласно одобрен ПУП ПРЗ със Заповед № 768 / 20.11.2024 г. на Кмета на Община Бяла Слатина, като с настоящето разрешение за изработване на ПУП - ПП се осигурява транспортен достъп до имотите, обект на инвестиционното намерение.

Съгласно чл. 124а, ал. 1 от ЗУТ, разрешение за изработване на проект за подробен устройствен план се дава с решение на общинския съвет. Изрично е регламентирано, че по този ред се разрешава изработването на проект за подробен устройствен план на имоти извън границите на урбанизираните територии. По силата на чл. 110, ал. 1, т. 5 от ЗУТ, за елементите на техническата инфраструктура извън границите на урбанизираните територии, се изработва парцеларен план.

Чл. 124а, ал. 5 от ЗУТ предвижда възможността разрешение за изработване на проект за подробен устройствен план да се даде от компетентния орган по искане и за сметка на заинтересованите лица.

В скицата-предложение е изчертано проектното трасе, което обхваща територии, попадащи в землището на с. Алтимир и засяга имоти с идентификатори 00401.86.26, 00401.200.542 и 00401.200.543 с НТП „Полски пътища“, вид на собствеността: публична общинска.

Видно от скицата – предложение, от гореописаните имоти се образува нов имот с проектен идентификатор 00401.86.40. с НТП „други територии на транспорта“ и трайно предназначение за „движение и транспорт“ от имотите, обект на изменението, се образуват и три нови имоти с проектни идентификатори 00401.86.41, 00401.200.1, 00401.200.2 и 00401.200.3, с НТП „полски пътища“ и трайно предназначение „за селско стопанство“. С ПУП – ПП се запазва вида на собствеността: „общинска публична“.

На основание чл. 124а, ал. 7 от ЗУТ е представено задание по чл. 125 от ЗУТ, както и необходимата допълнителна информация, свързана с устройството на съответната територия. Съгласно чл. 124б от ЗУТ, с разрешението за изработване на проект за подробен устройствен план по чл. 124а от ЗУТ следва да се одобри заданието.

Според чл. 21, ал. 1, т. 11 от Закона за местното самоуправление и местната администрация (ЗМСМА), в компетентност на общинския съвет е да приема решения за създаване и одобряване на устройствени планове и техни изменения за територията на общината или за части от нея при условията и по реда на ЗУТ.

ОБЩНСКИ СЪВЕТ БЯЛА СЛАТИНА

На основание чл. 124а, ал. 1 и ал. 5 от ЗУТ, във връзка с чл. 124б ЗУТ и на основание Докладна от Кмета на общината с изх. № 2600-108-1 / 14.02.2025 г. и чл. 21, ал. 2 от ЗМСМА, във връзка с чл. 21, ал. 1, т. 11, и т. 23 от ЗМСМА и чл. 5, ал. 1, т. 10, и т. 22 и чл. 5, ал. 2 от ПОДОСНКВОА,

Р Е Ш И :

1. Одобрява задание и разрешава изработването на проект за подробен устройствен план – парцеларен план за транспортен достъп до поземлен имот с идентификатор 00401.69.5 по КККР на с. Алтимир, а по РП на селото, представляващ УПИ V-5 в масив 69 и поземлен имот с идентификатор 00401.69.7 по КККР на с. Алтимир, а по РП на селото представляващ УПИ VII-7 в масив 69, местност „Уловишка падина“
2. Разрешава „КАРТГЕЛ ТРЕЙД 1“ ЕООД, ЕИК 206831943 да изработи за своя сметка проекта на ПУП-ПП при спазване на всички нормативни изисквания:
 - 1.1. На основание чл. 230 от ЗУТ проектите на подробни устройствени планове да се изработят от лица, които притежават съответната техническа и проектантска правоспособност.
 - 1.2. На основание чл. 116а от ЗУТ проектите на подробни устройствени планове да се представят в графичен и цифров вид, съдържащи всички елементи на плана, съгласно действащата нормативна уредба.
3. Настоящото решение да се публикува на интернет страницата на общината, да се разгласи с обявление, което да се постави на определените за това места в сградата на общината при условията и по реда на чл. 124б от ЗУТ.
4. На основание чл. 124б, ал. 4 от ЗУТ, решението не подлежи на оспорване.

ПО ТОЧКА 4.16. ОТ ДНЕВНИЯ РЕД: Докладна с Вносител: Кметът на общината Относно: Разрешение за изменение на Общ устройствен план (ОУП) на Община Бяла Слатина. Бе изслушано становището на КУТЕ.

Председателят на КУТЕ – комисията, с 4 гласа „ЗА“ предлага следния текст за решение:

1. „Одобрява задание и дава разрешение за изменение на общия устройствен план на община Бяла Слатина, одобрен с Решение № 719 от Протокол № 42 / 16.10.2018 г. на Общински съвет Бяла Слатина, изразяващо се в промяна на устройствената зона на долупосочения имот в преобладаващо предимно производствена зона (Пп) с устройствени показатели, съгласно действащия общ устройствен план, в рамките на следния поземлен имот: ПИ с идентификатор **00401.87.19** Площ: **13641 кв.м**; Трайно предназначение на територията: **Земеделска**; Начин на трайно ползване: **Нива**; Вид собственост: **частна** / „АГРО ТЕРА ГРУП“ ЕООД/; Категория на земята при неполивни усло вия: **3**.

2. Настоящото решение да се публикува на интернет страницата на Общината, да се разгласи с обявление, което да се постави на определените за това места в сградата на Общината при условията и по реда на чл. 124б от ЗУТ.

3. На основание чл. 124б, ал. 4 от ЗУТ, решението не подлежи на оспорване. “

Със следните **Мотиви**: „В Община Бяла Слатина е постъпило заявление за разрешаване изработването на изменение на ОУП на Община Бяла Слатина с вх. № 2600- 107 от 14.02.2025 г., подадено от „АГРО ТЕРА ГРУП“ ЕООД, ЕИК 200494234, с което заявление е поискано да бъде разрешено изработването на проект за изменение на ОУП на Община Бяла Слатина в землището на с. Алтимир, обхващащ поземлен имот /ПИ/ с идентификатор 00401.87.19, собственост на дружеството съгласно Н. А. № 93, т. IV, рег. № 4453, д. № 600 / 30.11.2009 г. Вписан: Вх. рег. № 4301 от 30.11.2009 г., Акт № 101, т. VIII, д. № 1492 / 09 г., Партиди: 5573 на Агенция по вписванията град Бяла Слатина и Договор за продажба на недвижим имот частна общинска собственост № 2997 / 16.11.2020 г., Вписан: Вх. рег. № 3499 от 26.11.2020 г., акт № 33, т. 9 на Служба по вписванията гр. Бяла Слатина.

Към заявлението са представени задание за проектиране по чл. 125 от ЗУТ и скица-предложение за изменение.

Проектът за ИОУП Бяла Слатина има за цел да предложи условия и решения за създаване на необходимите предпоставки за осъществяване на бъдещите инвестиционни намерения, които ще способстват за обществено-икономическото развитие на общината. Изменението на плана ще създаде устройствена основа за изработване на подробен устройствен план (ПУП), който от своя страна ще послужи за промяна на предназначението на земеделската земя в обхвата на имота, за неземеделски цели и за издаване на виза за проектиране, в съответствие с чл. 140 от ЗУТ.

Поземленият имот в землището на с. Алтимир, предмет на разработката, има следните характеристики: ПИ с идентификатор 00401.87.19; Площ: 13641 кв.м; Трайно предназначение на територията: Земеделска; Начин на трайно ползване: Нива; Вид собственост: частна /„АГРО ТЕРА ГРУП“ ЕООД/; Категория на земята при неполивни условия: 3.

С проекта за изменение следва да се предвиди устройствена зона „Пп” (Преобладаващо предимно производствена зона), която е в съответствие с одобрените устройствени зони в ОУП Бяла Слатина, при следните допустими параметри на застрояване, заложили в правилата и нормативите за прилагането му: Плътност на застрояване: 60 на сто, с процент на усвояване най-много 75 на сто; Озеленена площ – най-малко 25 на сто; Интензивност на застрояване (Кинт) – 1,8 .

Поземленият имот с идентификатор 00401.87.19 в местността „Совата“ по кадастралната карта и кадастралните регистри (КККР) на землището на с. Алтимир не попада в границите на защитени зони по смисъла на Закона за биологичното разнообразие (ЗБР) и в границите на защитени територии по смисъла на Закона за защитените територии (ЗЗТ).

Най-близо разположената защитена зона е BG0000508/ „река Скът“ за опазване на природните местообитания и на дивата флора и фауна, обявена със заповед № РД-49 / 17.01.2024 г. на министъра на околната среда и водите /обнародвана в ДВ бр. 10 от 02.02.2024 г./

На територията, предмет на разработката, не се предвижда изграждането на нови предприятия и/или съоръжения с нисък или висок рисков потенциал.

През територията, предмет на разработката, не преминават мрежи и съоръжения на газоснабдяването, електроснабдяването, водоснабдяването и канализацията, които да осъществяват връзки с териториите на съседните общини и с инфраструктурни мрежи, съоръжения и обекти от национално значение.

Със заданието по чл. 125 от ЗУТ се предвижда проектът за изменение на общ устройствен план на Община Бяла Слатина да се изработи еднофазно във фаза окончателен проект в съответствие с действащата нормативна уредба в устройственото планиране – ЗУТ, Наредба № 8 от 14 юни 2001 г. за обема и съдържанието на устройствените планове (загл. изм. - ДВ, бр. 22 от 2014 г., в сила от 11.03.2014 г.) и Наредба № 7 от 22 декември 2003 г. за правила и нормативи за устройство на отделните видове територии и устройствени зони в сила от 13.01.2004 г. - издадени от Министерството на регионалното развитие и благоустройството (МРРБ).

В компетентността на общинските съвети е приемането на решение за допускане на изработване на проекти на общи устройствен планове, както и техните изменения.“

Гласува се предложението за решение:

Кворум: 21

Резултат: 21 гласа “ЗА”

РЕШЕНИЕ № 366

ОТНОСНО: Разрешение за изменение на Общ устройствен план (ОУП) на Община Бяла Слатина.

Мотиви: В Община Бяла Слатина е постъпило заявление за разрешаване изработването на изменение на ОУП на Община Бяла Слатина с вх. № 2600- 107 от 14.02.2025 г., подадено от „АГРО ТЕРА ГРУП“ ЕООД, ЕИК 200494234, с което заявление е поискано да бъде разрешено изработването на проект за изменение на ОУП на Община Бяла Слатина в землището на с. Алтимир, обхващащ поземлен имот /ПИ/ с идентификатор 00401.87.19, собственост на дружеството съгласно Н. А. № 93, т. IV, рег. № 4453, д. № 600 / 30.11.2009 г. Вписан: Вх. рег. № 4301 от 30.11.2009 г., Акт № 101, т. VIII, д. № 1492 / 09 г., Партиди: 5573 на Агенция по вписванията град Бяла Слатина и Договор за продажба на недвижим имот частна общинска собственост № 2997 / 16.11.2020 г., Вписан: Вх. рег. № 3499 от 26.11.2020 г., акт № 33, т. 9 на Служба по вписванията гр. Бяла Слатина.

Към заявлението са представени задание за проектиране по чл. 125 от ЗУТ и скица-предложение за изменение.

Проектът за ИОУП Бяла Слатина има за цел да предложи условия и решения за създаване на необходимите предпоставки за осъществяване на бъдещите инвестиционни намерения, които ще способстват за общественоеикономическото развитие на общината. Изменението на плана ще създаде устройствена основа за изработване на подробен устройствен план (ПУП), който от своя страна ще послужи за промяна на предназначението на земеделската земя в обхвата на имота, за неземеделски цели и за издаване на виза за проектиране, в съответствие с чл. 140 от ЗУТ.

Поземленият имот в землището на с. Алтимир, предмет на разработката, има следните характеристики:

ПИ с идентификатор 00401.87.19;

Площ: 13641 кв.м;

Трайно предназначение на територията: Земеделска;

Начин на трайно ползване: Нива;

Вид собственост: частна /„АГРО ТЕРА ГРУП“ ЕООД/;

Категория на земята при неполивни условия: 3.

С проекта за изменение следва да се предвиди устройствена зона „Пп” (Преобладаващо предимно производствена зона), която е в съответствие с одобрените устройствени зони в ОУП Бяла Слатина, при следните допустими параметри на застрояване, заложен в правилата и нормативите за прилагането му:

- Плътност на застрояване: 60 на сто, с процент на усвояване най-много 75 на сто;
- Озеленена площ – най-малко 25 на сто;
- Интензивност на застрояване (Кинт) – 1,8 .

Поземленият имот с идентификатор 00401.87.19 в местността „Совата“ по кадастралната карта и кадастралните регистри (КККР) на землището на с. Алтимир не попада в границите на защитени зони по смисъла на Закона за биологичното разнообразие (ЗБР) и в границите на защитени територии по смисъла на Закона за защитените територии (ЗЗТ).

Най-близо разположената защитена зона е BG0000508/ „река Скът“ за опазване на природните местообитания и на дивата флора и фауна, обявена със заповед № РД-49 / 17.01.2024 г. на министъра на околната среда и водите /обнародвана в ДВ бр. 10 от 02.02.2024 г./

На територията, предмет на разработката, не се предвижда изграждането на нови предприятия и/или съоръжения с нисък или висок рисков потенциал.

През територията, предмет на разработката, не преминават мрежи и съоръжения на газоснабдяването, електроснабдяването, водоснабдяването и канализацията, които да осъществяват връзки с териториите на съседните общини и с инфраструктурни мрежи, съоръжения и обекти от национално значение.

Със заданието по чл. 125 от ЗУТ се предвижда проектът за изменение на общ устройствен план на Община Бяла Слатина да се изработи еднофазно във фаза окончателен проект в съответствие с действащата нормативна уредба в устройственото планиране – ЗУТ, Наредба № 8 от 14 юни 2001 г. за обема и съдържанието на устройствените планове (загл. изм. - ДВ, бр. 22 от 2014 г., в сила от 11.03.2014 г.) и Наредба № 7 от 22 декември 2003 г. за правила и нормативи за устройство на отделните видове

територии и устройствени зони в сила от 13.01.2004 г. - издадени от Министерството на регионалното развитие и благоустройството (МРРБ).

В компетентността на общинските съвети е приемането на решение за допускане на изработване на проекти на общи устройствен планове, както и техните изменения.

ОБЩНСКИ СЪВЕТ БЯЛА СЛАТИНА

На основание чл. 124, ал. 1 от Закона за устройство на територията във връзка с чл. 124б, ал. 1 от Закона за устройство на територията, във връзка с чл. 127, ал. 9 от Закона за устройство на територията, във връзка с чл. 125 от Закона за устройство на територията и на основание Докладна от Кмета на общината с изх. № 2600-107-1 / 14.02.2025 г. и чл. 21, ал. 2 от ЗМСМА, във връзка с чл. 21, ал. 1, т. 11 и т. 23 от ЗМСМА и чл. 5, ал. 1, т. 10 и т. 22 и чл. 5, ал. 2 от ПОДОСНКВОА,

Р Е Ш И :

1. Одобрява задание и дава разрешение за изменение на общия устройствен план на община Бяла Слатина, одобрен с Решение № 719 от Протокол № 42 / 16.10.2018 г. на Общински съвет Бяла Слатина, изразяващо се в промяна на устройствената зона на долупосочения имот в преобладаващо предимно производствена зона (Пп) с устройствени показатели, съгласно действащия общ устройствен план, в рамките на следния поземлен имот:

ПИ с идентификатор 00401.87.19

Площ: 13641 кв.м;

Трайно предназначение на територията: Земеделска;

Начин на трайно ползване: Нива;

Вид собственост: частна / „АГРО ТЕРА ГРУП“ ЕООД/;

Категория на земята при неполивни условия: 3.

2. Настоящото решение да се публикува на интернет страницата на Общината, да се разгласи с обявление, което да се постави на определените за това места в сградата на Общината при условията и по реда на чл. 124б от ЗУТ.

3. На основание чл. 124б, ал. 4 от ЗУТ, решението не подлежи на оспорване.

ПО ТОЧКА 4.17. ОТ ДНЕВНИЯ РЕД: Докладна с Вносител: Кметът на общината Относно: Разпореждане с движимо имущество - общинска собственост чрез дарение на товарен автомобил за нуждите на РСПБЗН - гр. Бяла Слатина. Бяха изслушани становищата на КБФИП, КНУКИ и КУТЕ.

Председателят на КНУКИ – със 7 гласа „ЗА“ комисията предлага следния текст за решение:

„1. Дава съгласие Товарен автомобил марка ЗИЛ, модел 450506, рег. номер: ВР6335АС, идентификационен 2952164, номер на двигател: 488216, цвят: син, предоставен на ОП „ЧИСТОТА И СТРОИТЕЛСТВО“ гр. Бяла Слатина в качеството му на собственик съгласно СВИДЕТЕЛСТВО ЗА РЕГИСТРАЦИЯ ЧАСТ I, да бъде прехвърлен в собственост на ОБЩИНА БЯЛА СЛАТИНА с цел осъществяване на даряването му за нуждите на РСПБЗН - Бяла Слатина.

2. Упълномощава и възлага на Кмета на общината организирането и осъществяването на всички действия, необходими за правилното и законосъобразно извършване на дарението, включително да сключи договор.“

Със следните **Мотиви:** „С Решение № 857 от 21.12.2022 г. на Общински съвет Бяла Слатина, изменено с Решение № 865 от 26.01.2023 г., Решение № 34 от 21.12.2023 г. и Решение № 203 от 25.07.2024 г. бе одобрено отпускането през 2023 г. на безлихвен заем от бюджета на Община Бяла Слатина на Сдружения на собствениците за осъществяване на дейности по изготвяне на обследване за установяване на техническите характеристики, изготвяне на обследване за енергийна ефективност и сертификат за енергийна ефективност и архитектурно заснемане, с които да кандидатстват по процедура „Подкрепа за устойчиво енергийно обновяване на жилищния сграден фонд – Етап I“ по Национален план за възстановяване и устойчивост на Република България. Към настоящия момент е невъзможно сумата да бъде възстановена към общината, съгласно Решение № 203 от 25.07.2024 г.

Основната причина за новото удължаване срока за възстановяване на безлихвения заем, одобрен с Решение № 857 от 21.12.2022 г. на Общински съвет Бяла Слатина, изменен с Решение № 865 от 26.01.2023 г., Решение № 34 от 21.12.2023 г. и Решение № 203 от 25.07.2024 г., е забавянето в

подписването на Договори за предоставяне на безвъзмездна финансова помощ с одобрение от 20.12.2023 г. Сдружения на собствениците. През месец Декември 2024 г. и Януари 2025 г. Община Бяла Слатина подписа Договори за финансиране за седем блока, като предстои подписването на Договор за финансиране и за осмият блок.

В тази връзка и с оглед невъзможността Сдруженията на собствениците да възстановят отпуснатите до момента средства от община Бяла Слатина по безлихвения заем, е необходимо Общински съвет Бяла Слатина да вземе ново решение, с което да удължи срока по т. 4 на Решение № 857 от 21.12.2022 г.“

Председателят на КНУКИ – със 7 гласа „ЗА“ комисията подкрепя това предложение.

Председателят на КУТЕ – комисията, с 4 гласа „ЗА“ подкрепи това предложение

Гласува се поименно предложението за решение:

Кворум: 21

Резултат: 21 гласа „ЗА”

РЕШЕНИЕ № 367

ОТНОСНО: Разпореждане с движимо имущество - общинска собственост чрез дарение на товарен автомобил за нуждите на РСПБЗН - гр. Бяла Слатина.

Мотиви: С Решение № 316 / 19.12.2024 г. Ощински съветк Бяла Слатина одобри даряването на РСПБЗН - Бяла Слатина чрез РДПБЗН – гр. Враца на движима вещ - общинска собственост, а именно: Товарен автомобил марка ЗИЛ, модел 450506, рег. номер: ВР6335АС, идентификационен 2952164, номер на двигател: 488216, цвят: син (автомобилът е с повреден диференциал), с балансова стойност 500,00 лв., като упълномощи и възложи на Кмета на общината организирането и осъществяването на всички действия, необходими за правилното и законосъобразно извършване на дарението, включително да сключи договор.

В СВИДЕТЕЛСТВО ЗА РЕГИСТРАЦИЯ ЧАСТ I на товарен автомобил ЗИЛ 450506, рег. № ВР6335АС за собственик е записано: ОП „ЧИСТОТА И СТРОИТЕЛСТВО“ гр. Бяла Слатина, ул. „Христо Ботев“ № 9.

Ал. 9 от **Чл. 249.** От ЗАКОН ЗА МИНИСТЕРСТВОТО НА ВЪТРЕШНИТЕ РАБОТИ гласи:
„(9) (Изм. - ДВ, бр. 14 от 2015 г.) Забранява се сключването на договори за дарения в Министерството на вътрешните работи, освен в изпълнение на международни договори, по които Република България е страна, или когато дарител е:

1. община;“

В тази връзка, за изпълнение на Решение № 316 / 19.12.2024 г. е необходимо да се прехвърли собствеността на товарен автомобил ЗИЛ 450506, рег. № ВР6335АС от ОП „ЧИСТОТА И СТРОИТЕЛСТВО“ гр. Бяла Слатина на Община Бяла Слатина.

ОБЩНСКИ СЪВЕТ БЯЛА СЛАТИНА

На основание чл. 8 и чл. 34, ал. 4 от Закона за общинската собственост, чл. 38, ал. 2, чл. 72, ал. 3 и чл. 78, ал. 3 от Наредба № 6 за реда за придобиване, управление и разпореждане с общинско имущество, Докладна от кмета на общината с изх. № 6101-35 / 20.02.25. и чл. 21, ал. 2 от ЗМСМА, във връзка с чл. 21, ал. 1, т. 8 и т. 23 от ЗМСМА и чл. 5, ал. 1, т. 7 и т. 22 и чл. 5, ал. 2 от ПОДОСНКВОА,

РЕШИ:

1. Дава съгласие Товарен автомобил марка ЗИЛ, модел 450506, рег. номер: ВР6335АС, идентификационен 2952164, номер на двигател: 488216, цвят: син, предоставен на ОП „ЧИСТОТА И СТРОИТЕЛСТВО“ гр. Бяла Слатина в качеството му на собственик съгласно СВИДЕТЕЛСТВО ЗА РЕГИСТРАЦИЯ ЧАСТ I, да бъде прехвърлен в собственост на ОБЩИНА БЯЛА СЛАТИНА с цел осъществяване на даряването му за нуждите на РСПБЗН - Бяла Слатина.

2. Упълномощава и възлага на Кмета на общината организирането и осъществяването на всички действия, необходими за правилното и законосъобразно извършване на дарението, включително да сключи договор.